



# ВЕСТНИК СОВЕТСКОГО РАЙОНА

№ 621 (300)  
2023г.

3 Правовые акты главы Советского района и  
администрации Советского района



05 сентября 2023 года

## СОДЕРЖАНИЕ

Правовые акты главы Советского района и администрации Советского района .....	3
---	---

**Правовые акты главы Советского района и администрации Советского района**

Муниципальное образование  
Советский район  
Ханты-Мансийского автономного округа – Югры

**АДМИНИСТРАЦИЯ СОВЕТСКОГО РАЙОНА****ПО С Т А Н О В Л Е Н И Е**от « 1 » сентября 2023 г.№ 1362/НПА

О внесении изменений в постановление  
администрации Советского района  
от 17.01.2018 № 38/НПА

В соответствии с Федеральными законами от 06.10.2003 № 131-ФЗ «Об общих принципах организации местного самоуправления в Российской Федерации», от 22.11.1995 №171-ФЗ «О государственном регулировании производства и оборота этилового спирта, алкогольной и спиртосодержащей продукции и об ограничении потребления (распития) алкогольной продукции», постановлением правительства Российской Федерации от 23.12.2020 № 2220 «Об утверждении Правил определения органами местного самоуправления границ прилегающих территорий, на которых не допускается розничная продажа алкогольной продукции и розничная продажа алкогольной продукции при оказании услуг общественного питания», законом Ханты-Мансийского автономного округа – Югры от 16.06.2016 № 46-оз «О регулировании отдельных вопросов в области оборота этилового спирта, алкогольной и спиртосодержащей продукции в Ханты-Мансийском автономном округе – Югре», Уставом Советского района:

1. Внести в постановление администрации Советского района от 17.01.2018 № 38/НПА «Об определении границ, прилегающих к некоторым организациям и объектам территорий, на которых не допускается розничная продажа алкогольной продукции и розничная продажа алкогольной продукции при оказании услуг общественного питания» следующие изменения:

1.1. Пункт 2 постановления изложить в новой редакции:

«2. Утвердить схемы границ прилегающих к некоторым организациям и объектам территорий, на которых не допускается розничная продажа алкогольной продукции и розничная продажа алкогольной продукции при оказании услуг общественного питания (приложение 2).».

1.2. Приложение 1 к постановлению изложить в новой редакции (приложение 1).

1.3. Приложение 2 к постановлению изложить в новой редакции (приложение 2).

1.4. Приложения с 3 по 102 исключить.

2. Опубликовать настоящее постановление в порядке, установленном Уставом Советского района, и разместить на официальном сайте Советского района.

3. Настоящее постановление вступает в силу после его официального опубликования.

4. Контроль исполнения настоящего постановления возложить на первого заместителя главы Советского района.

Глава Советского района

Е.И. Буренков



Приложение 1  
к постановлению  
администрации Советского района  
от 01.09.2023 № 1362/НПА

**Границы прилегающих к некоторым организациям и объектам территорий,  
на которых не допускается розничная продажа алкогольной продукции и розничная  
продажа алкогольной продукции при оказании услуг общественного питания**

1. Границы прилегающих к некоторым организациям и объектам территорий, на которых не допускается розничная продажа алкогольной продукции и розничная продажа алкогольной продукции при оказании услуг общественного питания на территории поселений Советского района (территории городских поселений Советский, Пионерский, Малиновский, Зеленоборск, Коммунистический, Таёжный, Агириш; сельского поселения Алябьевский) (далее границы территорий), за исключением случаев, установленных законодательством:

№ п/п	Объекты и места	Границы территорий
1.1.	Здания, строения, сооружения, помещения, находящиеся во владении и пользовании образовательных организаций (за исключением организаций дополнительного образования, организаций дополнительного профессионального образования) (далее образовательная организация)	1.1.1. при наличии обособленной территории: 25 метров от входов для посетителей на обособленную территорию образовательной организации до входа для посетителей в стационарный торговый объект; 1.1.2. при отсутствии обособленной территории: 25 метров от входов для посетителей к зданию, строению, сооружению, помещению, в котором расположена образовательная организация до входа для посетителей в стационарный торговый объект
1.2.	Здания, строения, сооружения, помещения, находящиеся во владении и пользовании организаций, осуществляющих обучение несовершеннолетних (далее обучающая организация для несовершеннолетних)	1.2.1. при наличии обособленной территории: 20 метров от входов для посетителей на обособленную территорию обучающей организации для несовершеннолетних, до входа для посетителей в стационарный торговый объект; 1.2.2. при отсутствии обособленной территории: 20 метров от входов для посетителей к зданию, строению, сооружению, помещению, в котором расположена обучающая организация для несовершеннолетних, до входа для посетителей в стационарный торговый объект
1.3.	Здания, строения, сооружения, помещения, находящиеся во владении и пользовании юридических лиц независимо от организационно-правовой формы и индивидуальных	1.3.1. при наличии обособленной территории: 20 метров от входов для посетителей на обособленную территорию медицинской организации до входа для посетителей в

	<p>предпринимателей, осуществляющих в качестве основного (уставного) вида деятельности медицинскую деятельность или осуществляющих медицинскую деятельность наряду с основной (уставной) деятельностью на основании лицензии, выданной в порядке, установленном законодательством Российской Федерации, за исключением видов медицинской деятельности по перечню, утвержденному Правительством Российской Федерации (далее медицинская организация)</p>	<p>стационарный торговый объект; 1.3.2. при отсутствии обособленной территории: 20 метров от входов для посетителей к зданию, строению, сооружению, помещению, в котором расположена медицинская организация, до входа для посетителей в стационарный торговый объект</p>
1.4.	<p>Спортивные сооружения, которые являются объектами недвижимости и права на которые зарегистрированы в установленном порядке (далее объекты спорта)</p>	<p>1.4.1. при наличии обособленной территории: 25 метров от входов для посетителей на обособленную территорию объекта спорта до входа для посетителей в стационарный торговый объект; 1.4.2. при отсутствии обособленной территории: 25 метров от входов для посетителей к объекту спорта, до входа для посетителей в стационарный торговый объект</p>
1.5.	<p>Боевые позиции войск, полигоны, узлы связи, расположения воинских частей, специальные технологические комплексы, здания и сооружения, предназначенные для управления войсками, размещения и хранения военной техники, военного имущества и оборудования, испытания вооружения, а также здания и сооружения производственных и научно-исследовательских организаций Вооруженных Сил Российской Федерации, других войск, воинских формирований и органов, обеспечивающих оборону и безопасность Российской Федерации (далее военная позиция, полигон, часть, организация)</p>	<p>1.5.1. при наличии обособленной территории: 50 метров от входов для посетителей на обособленную территорию военной позиции, полигона, части, организации до входа для посетителей в стационарный торговый объект; 1.5.2. при отсутствии обособленной территории: 50 метров от входов для посетителей на военную позицию, полигон, часть, организацию до входа для посетителей в стационарный торговый объект</p>
1.6.	<p>Места нахождения источников повышенной опасности (далее источник опасности)</p>	<p>1.6.1. при наличии обособленной территории: 50 метров от входов для посетителей на обособленную территорию источника опасности до входа для посетителей в стационарный торговый объект; 1.6.2. при отсутствии обособленной территории:</p>

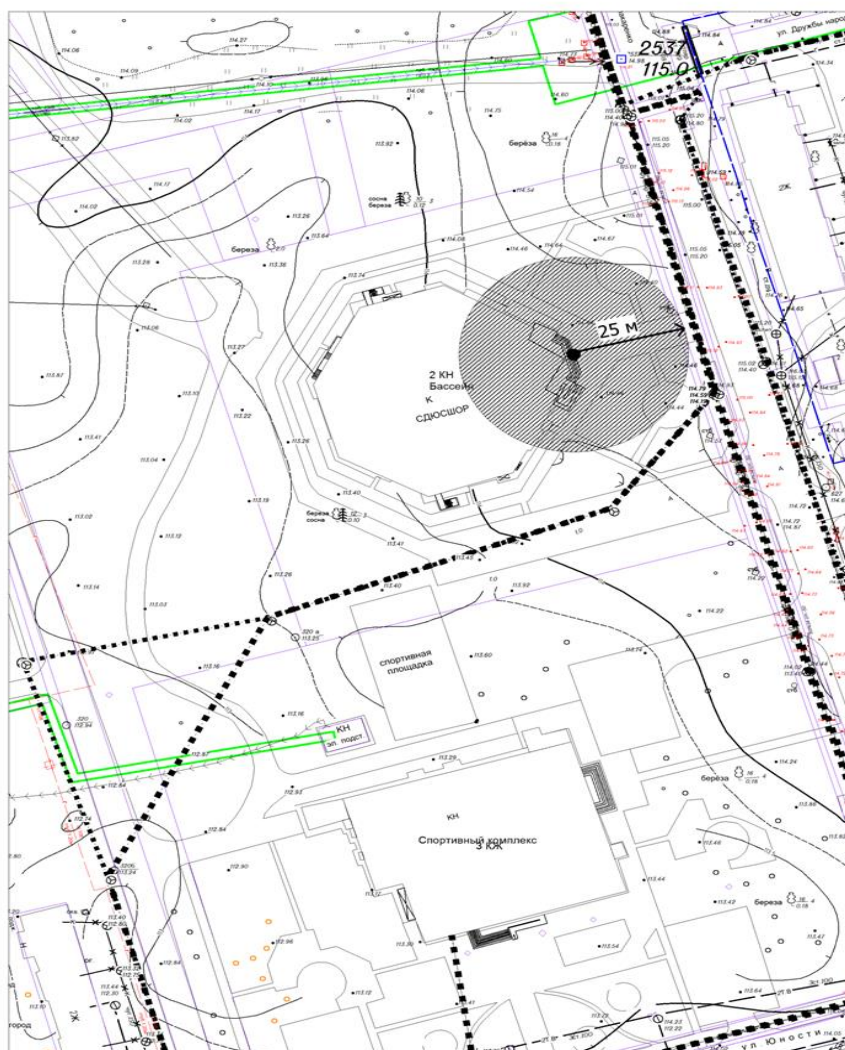
		50 метров от источника опасности до входа для посетителей в стационарный торговый объект
1.7.	Вокзалы, аэропорты	<p>1.7.1. при наличии обособленной территории: 35 метров от входов для посетителей на обособленную территорию вокзала, аэропорта до входа для посетителей в стационарный торговый объект;</p> <p>1.7.2. при отсутствии обособленной территории: 35 метров от входов для посетителей в здание вокзала, аэропорта до входа для посетителей в стационарный торговый объект</p>
1.8.	Многоквартирные дома	<p>Установить, что прилегающая территория, на которой не допускается розничная продажа алкогольной продукции при оказании услуг общественного питания, включает обособленную территорию (при наличии таковой).</p> <p>Определить границы прилегающих территорий к многоквартирным домам, на которых не допускается розничная продажа алкогольной продукции в объектах общественного питания, имеющих зал обслуживания посетителей общей площадью менее 50 квадратных метров: расстояние, равное 10 метрам от стены многоквартирного дома по прямой линии во все стороны без учета естественных и искусственных преград.</p>

2. Запрет на розничную продажу алкогольной продукции, установленный п.п. 1.1. – 1.3. п. 1, распространяется на территории, прилегающие к зданиям, строениям, сооружениям, помещениям, в которых непосредственно осуществляются соответствующие виды деятельности.

Приложение 2  
к постановлению  
администрации Советского района  
от 01.09.2023 № 1362/НПА

**Схемы границ прилегающих к некоторым организациям и объектам территорий, на которых не допускается розничная продажа алкогольной продукции и розничная продажа алкогольной продукции при оказании услуг общественного питания**

Муниципальное автономное учреждение дополнительного образования «Спортивная школа Советского района» (бассейн), Ханты-Мансийский автономный округ – Югра, Советский район, г. Советский, ул. Макаренко, д. 5А



М 1:1000

Муниципальное автономное учреждение дополнительного образования «Спортивная школа Советского района» (спортивный зал), Ханты-Мансийский автономный округ – Югра, Советский район, г. Советский, ул. Ленина, д. 49



М 1:1000

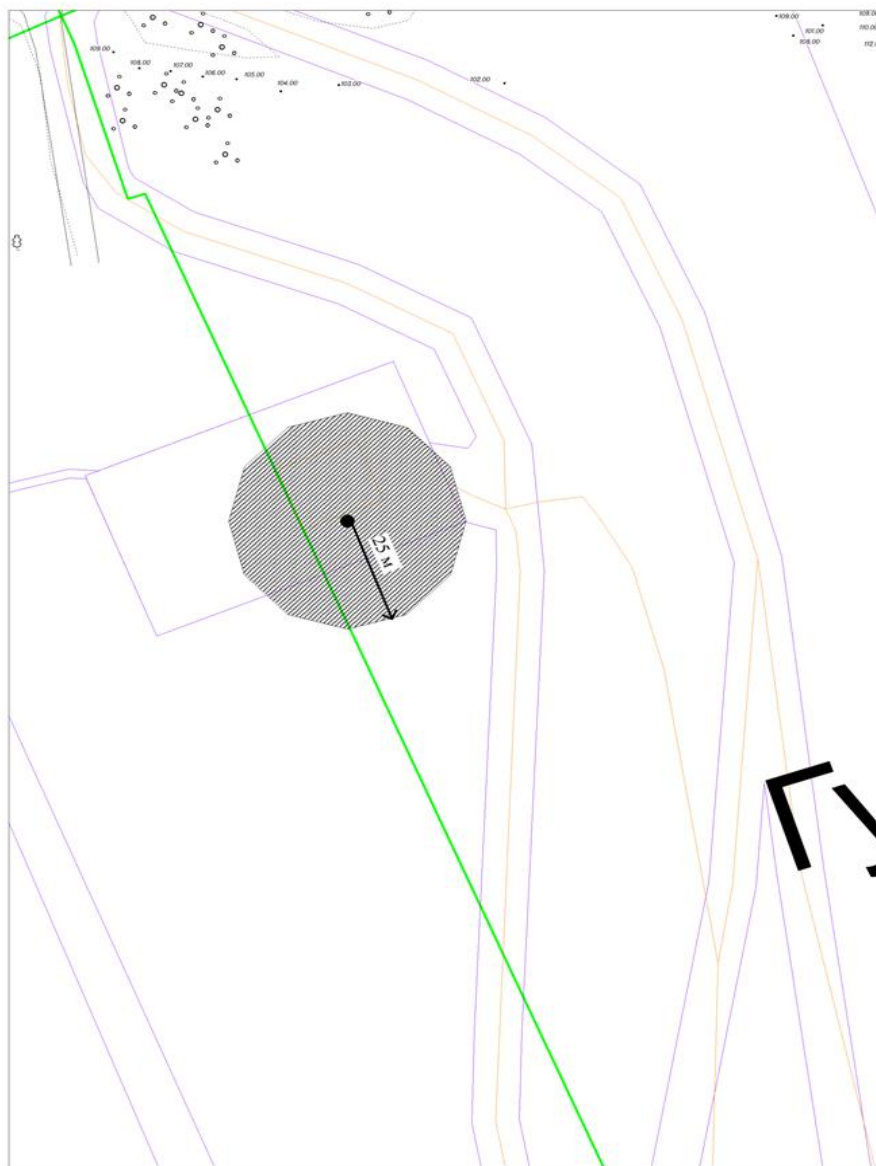


Муниципальное автономное учреждение дополнительного образования «Спортивная школа Советского района» (зал бокса), Ханты-Мансийский автономный округ – Югра, Советский район, г. Советский, ул. Калинина, д. 19



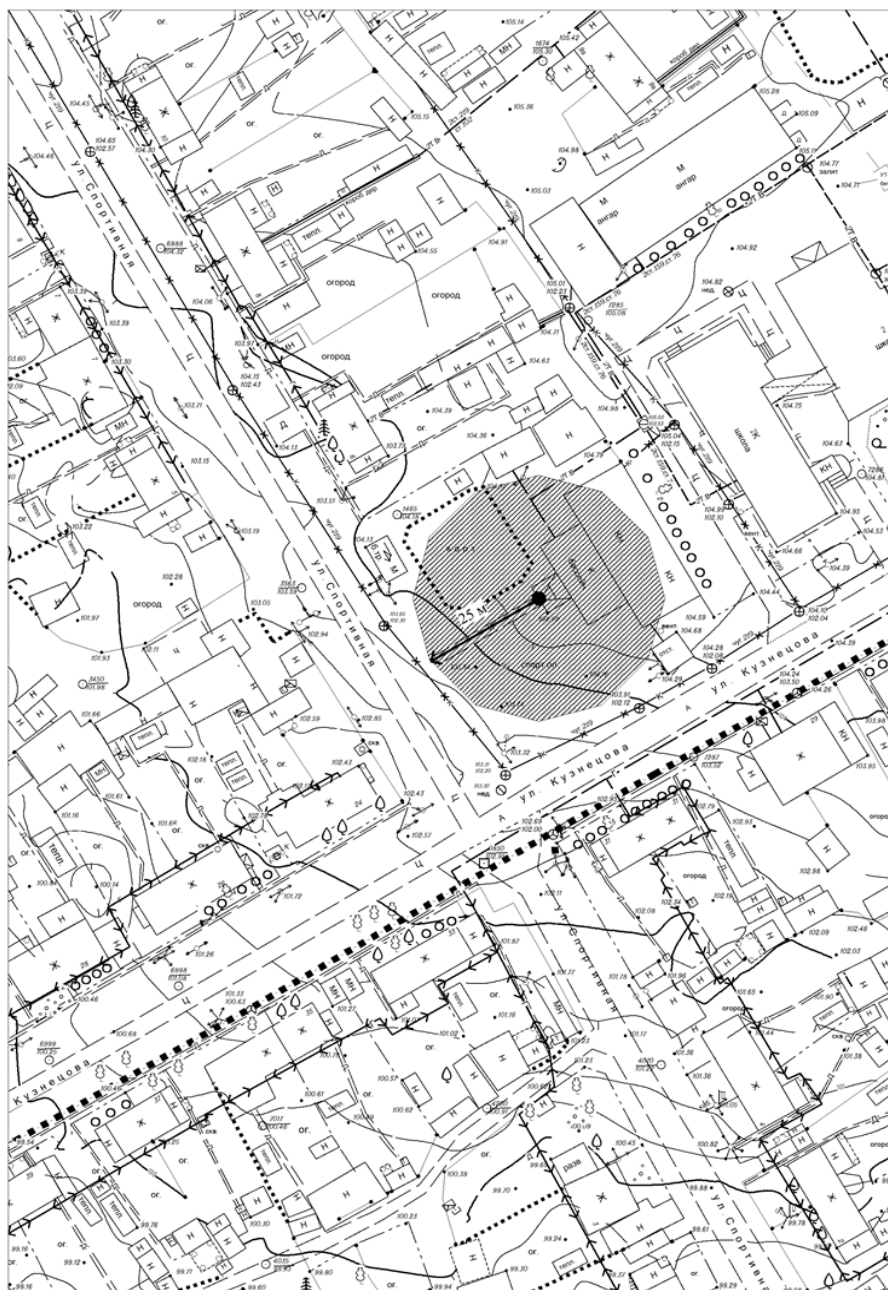
М 1:1000

Муниципальное автономное учреждение дополнительного образования «Спортивная школа Советского района» (модульная лыжная база с лыжными трассами), Ханты-Мансийский автономный округ – Югра, Советский район, г. Советский, район с/г Гудок



М 1:1000

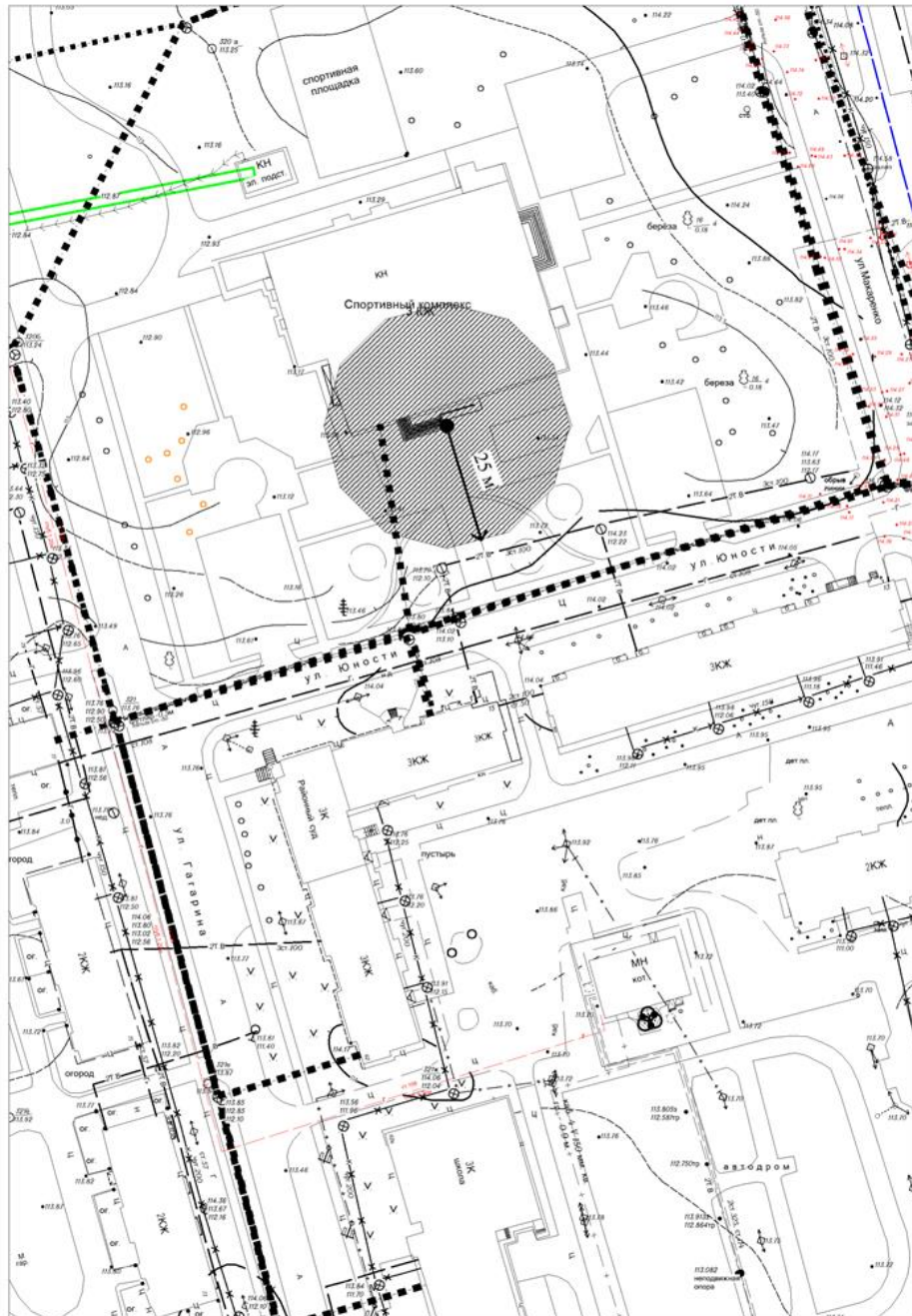
Муниципальное автономное учреждение дополнительного образования «Спортивная школа Советского района» (бассейн), Ханты-Мансийский автономный округ – Югра, Советский район, п. Малиновский, ул. Спортивная, д. 22



М 1:1000

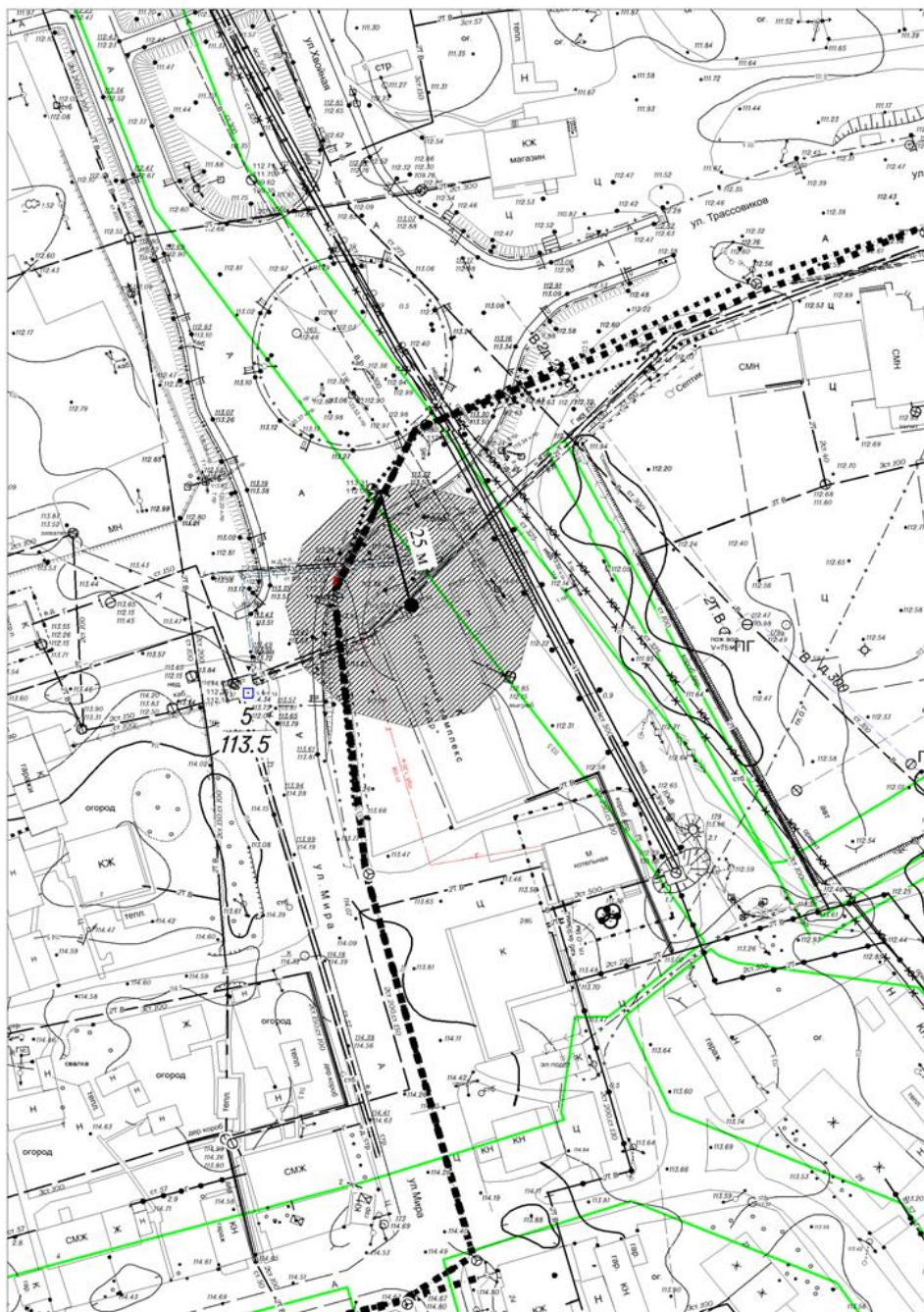


Муниципальное автономное учреждение физкультурно-оздоровительный комплекс «Олимп» (спортивный зал), Ханты-Мансийский автономный округ – Югра, Советский район, г. Советский, ул. Юности, д. 12



М 1:1000

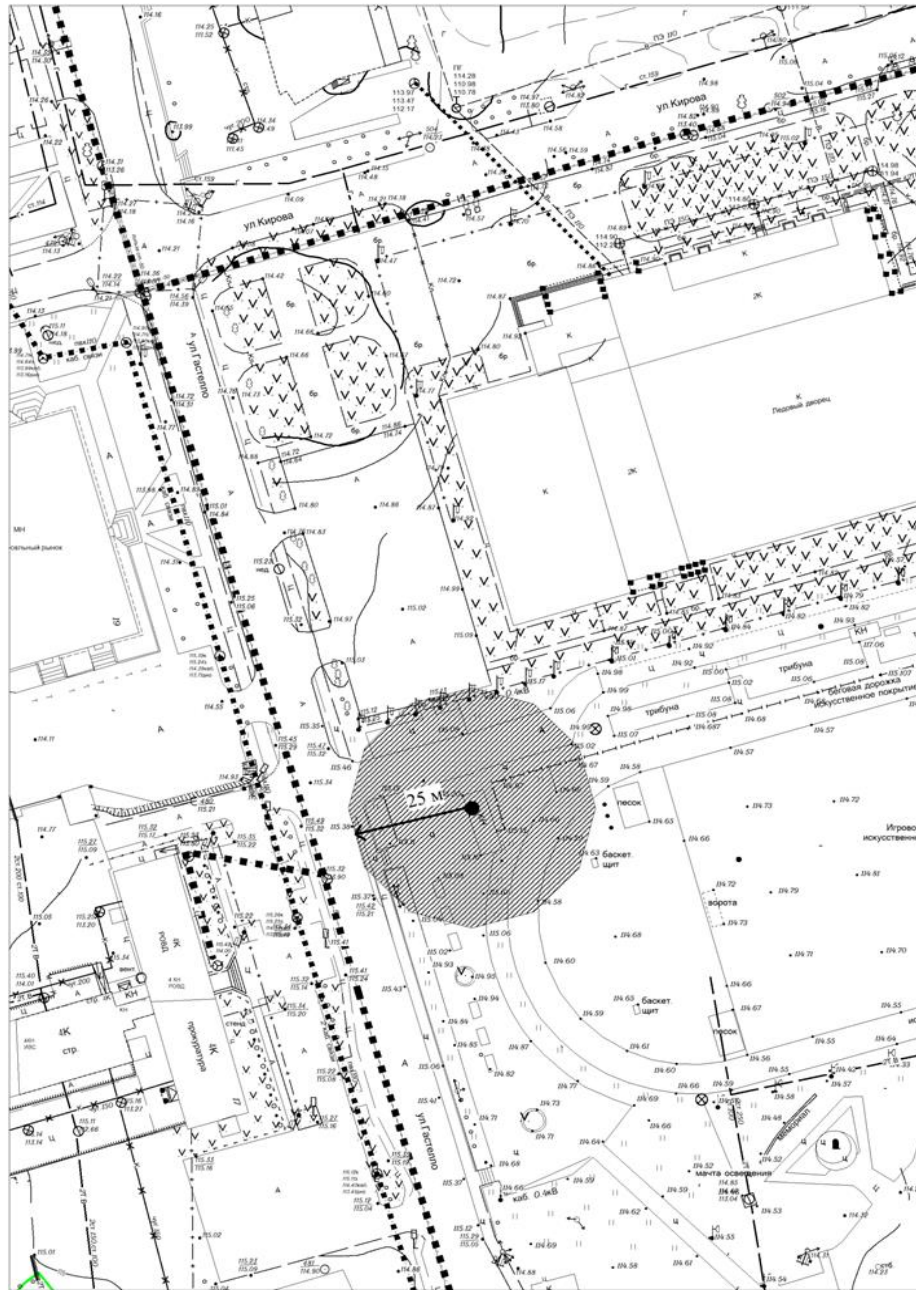
Муниципальное автономное учреждение физкультурно-оздоровительный комплекс «Олимп» (спортивный комплекс «Кедр»), Ханты-Мансийский автономный округ – Югра, Советский район, г. Советский, ул. Мира, д. 28



М 1:1000



Муниципальное автономное учреждение физкультурно-оздоровительный комплекс «Олимп» (стадион «Юбилейный»), Ханты-Мансийский автономный округ – Югра, Советский район, г. Советский, ул. Гастелло, д. 16



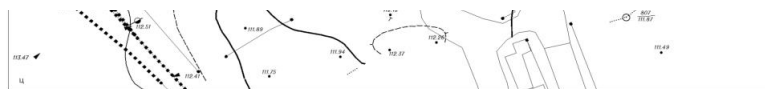
М 1:1000

Муниципальное автономное учреждение физкультурно-оздоровительный комплекс «Олимп» (ледовый дворец), Ханты-Мансийский автономный округ – Югра, Советский район, г. Советский, ул. Кирова, д. 17



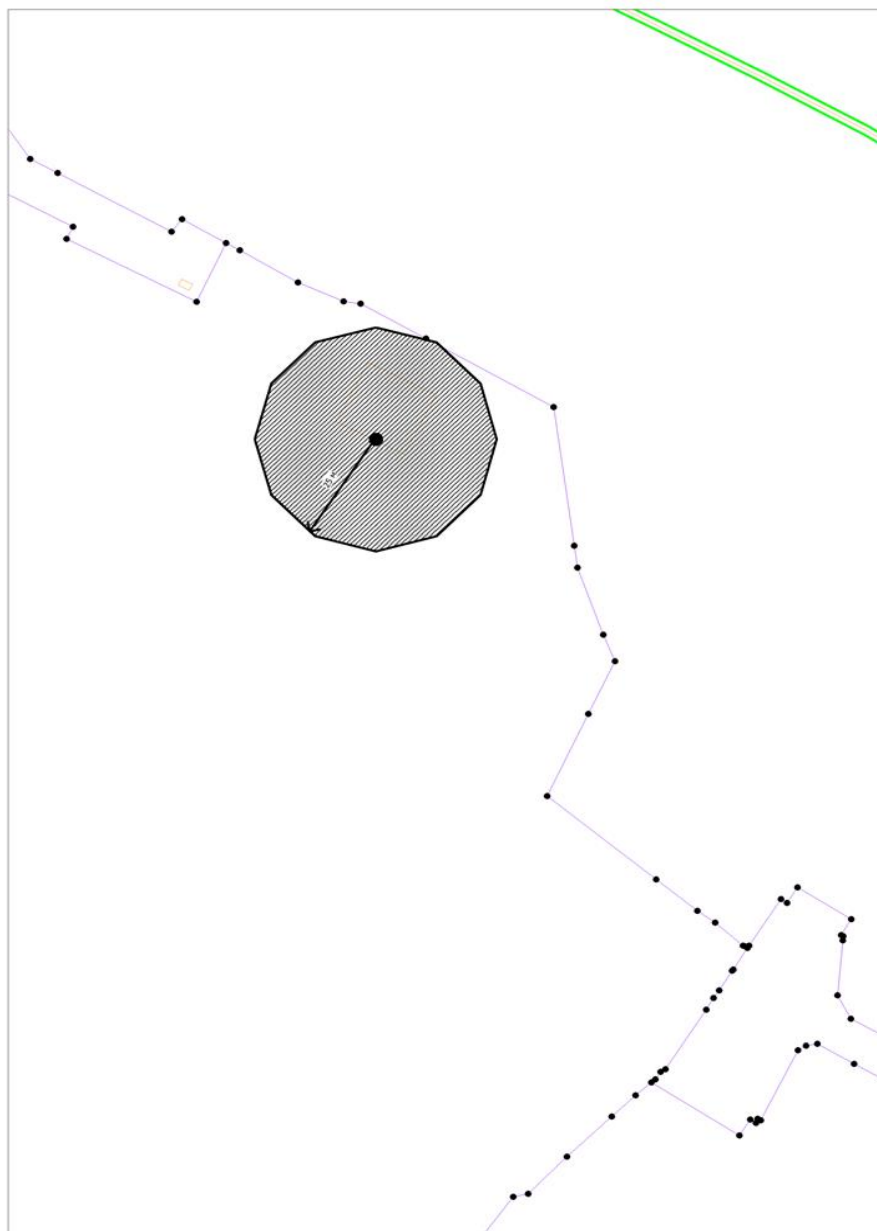
М 1:1000





М 1:1000

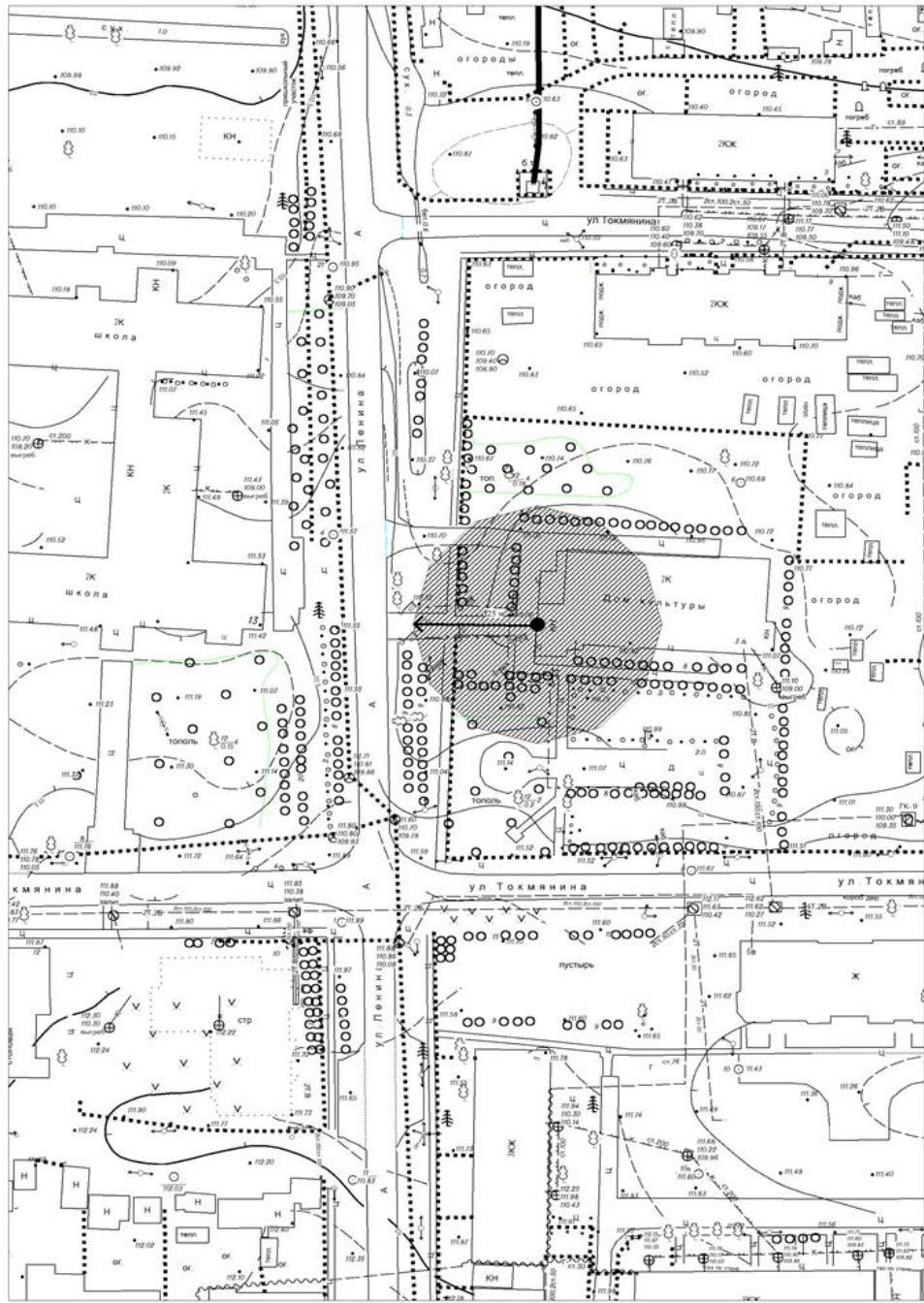
Муниципальное автономное учреждение физкультурно-оздоровительный комплекс «Олимп» (детский спортивный оздоровительный лагерь «Окуневские зори»), Ханты-Мансийский автономный округ – Югра, Советский район, Пионерское лесничество, Пионерское урочище, квадрат №20, Кондинское урочище, квадрат №19



М 1:1000

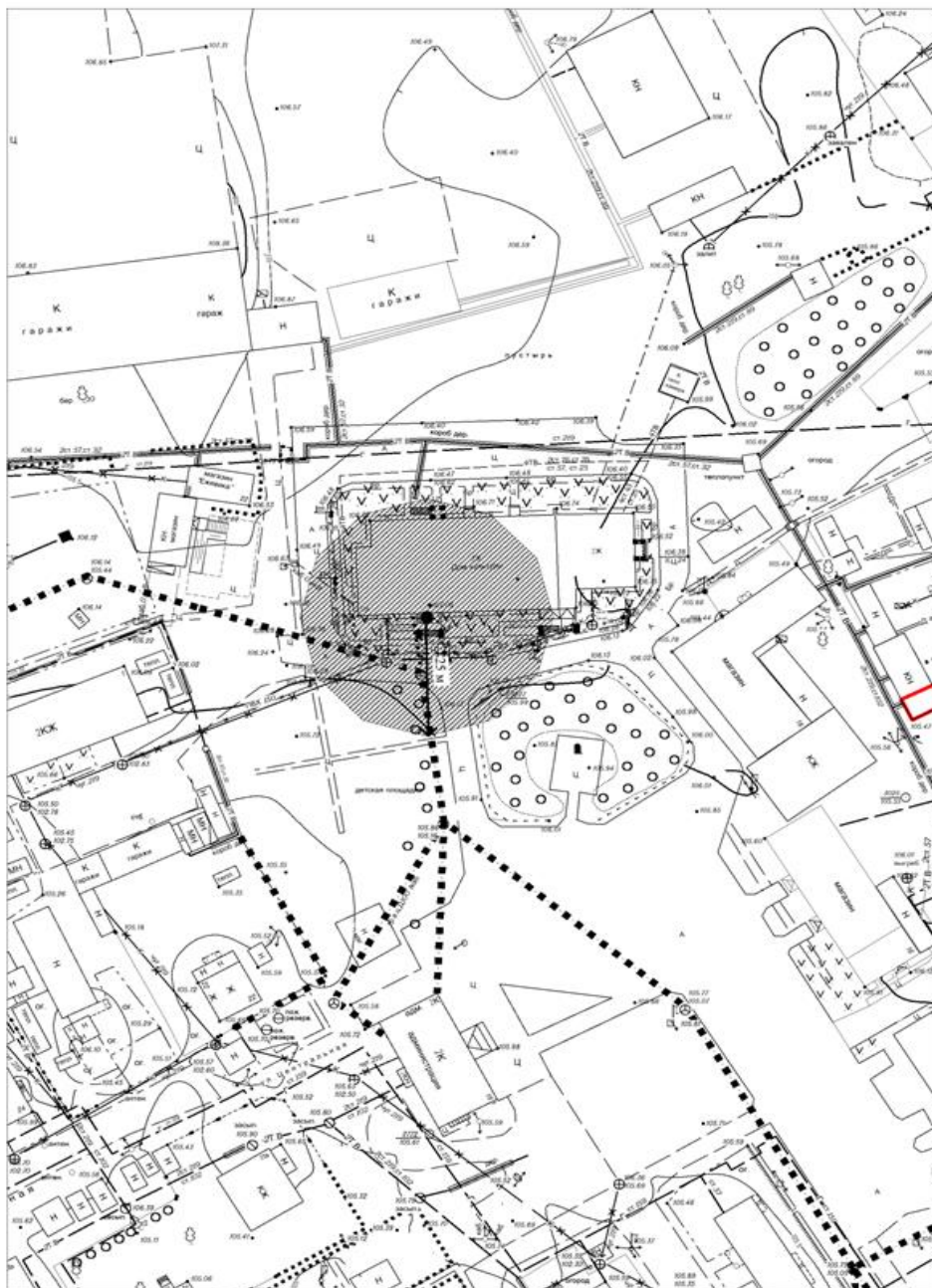


Муниципальное бюджетное учреждение сельский культурно-спортивный оздоровительный комплекс «Авангард», Ханты-Мансийский автономный округ – Югра, Советский район, п. Алябьевский, ул. Токмянина, д. 15



М 1:1000

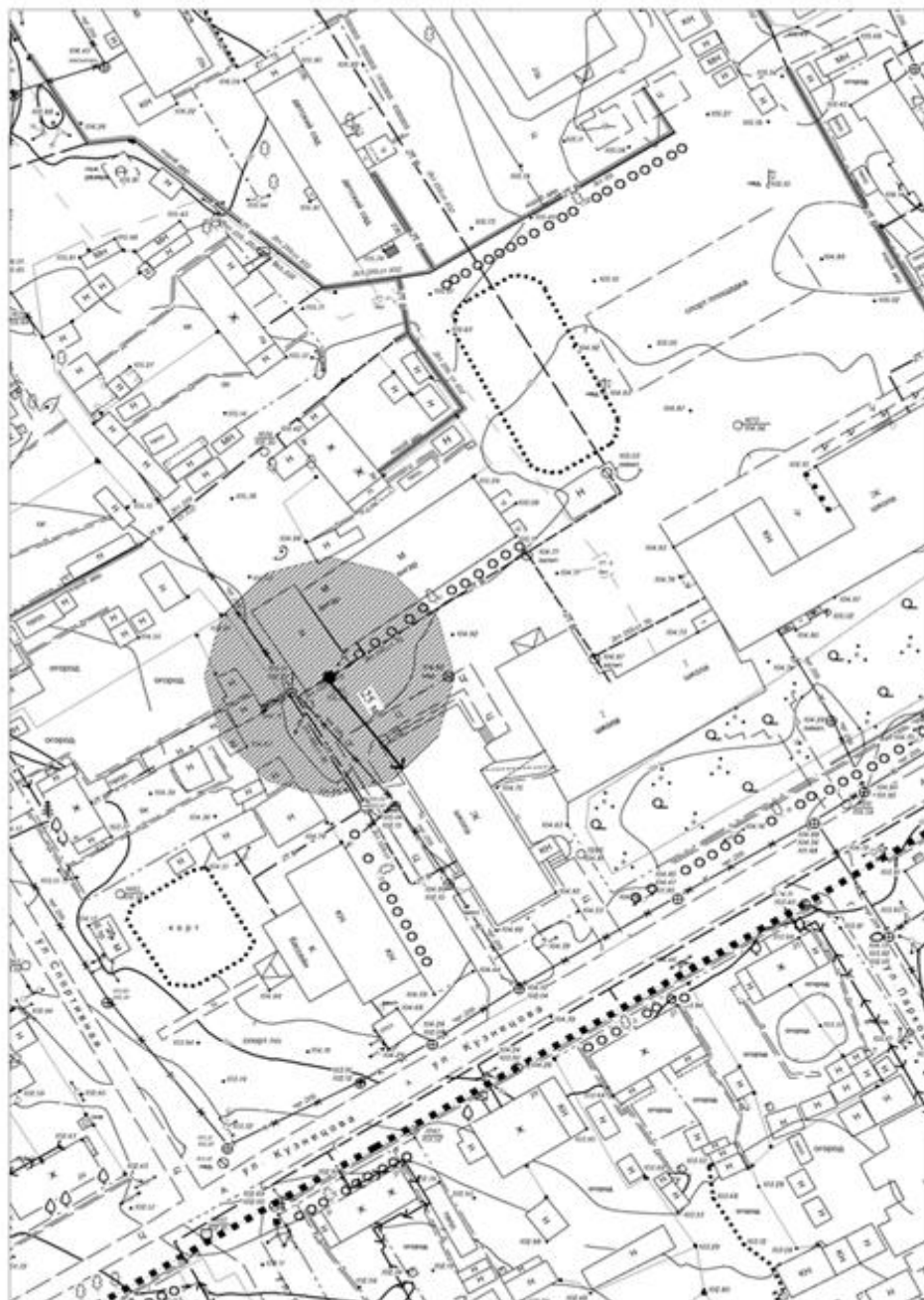
Муниципальное бюджетное учреждение культурно-спортивный комплекс «Орион»,  
Ханты-Мансийский автономный округ – Югра, Советский район,  
п. Малиновский, ул. Ленина, д. 17А



M 1:1000

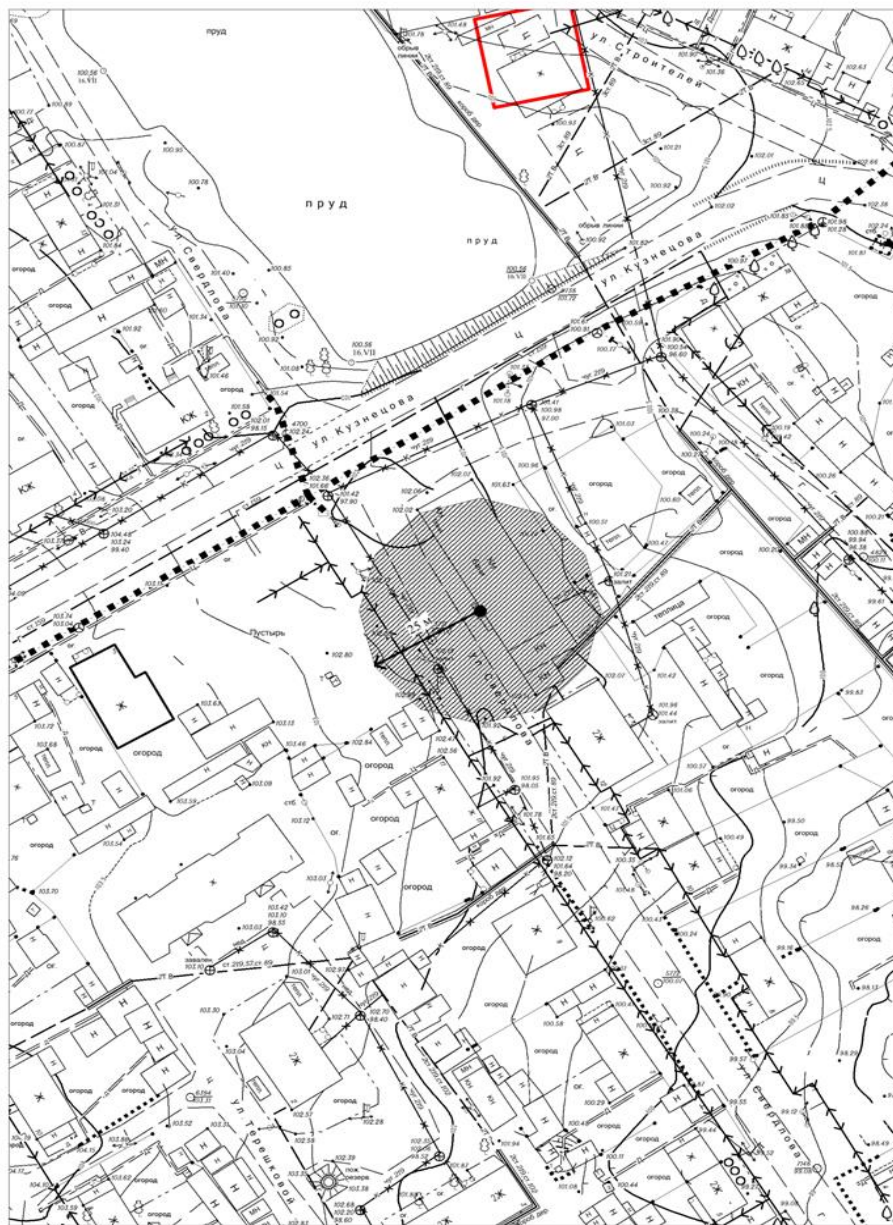


Муниципальное бюджетное учреждение культурно-спортивный комплекс «Орион»  
(спортивный зал), Ханты-Мансийский автономный округ – Югра, Советский район,  
п. Малиновский, ул. Кузнецова, д. 18А



M 1:1000

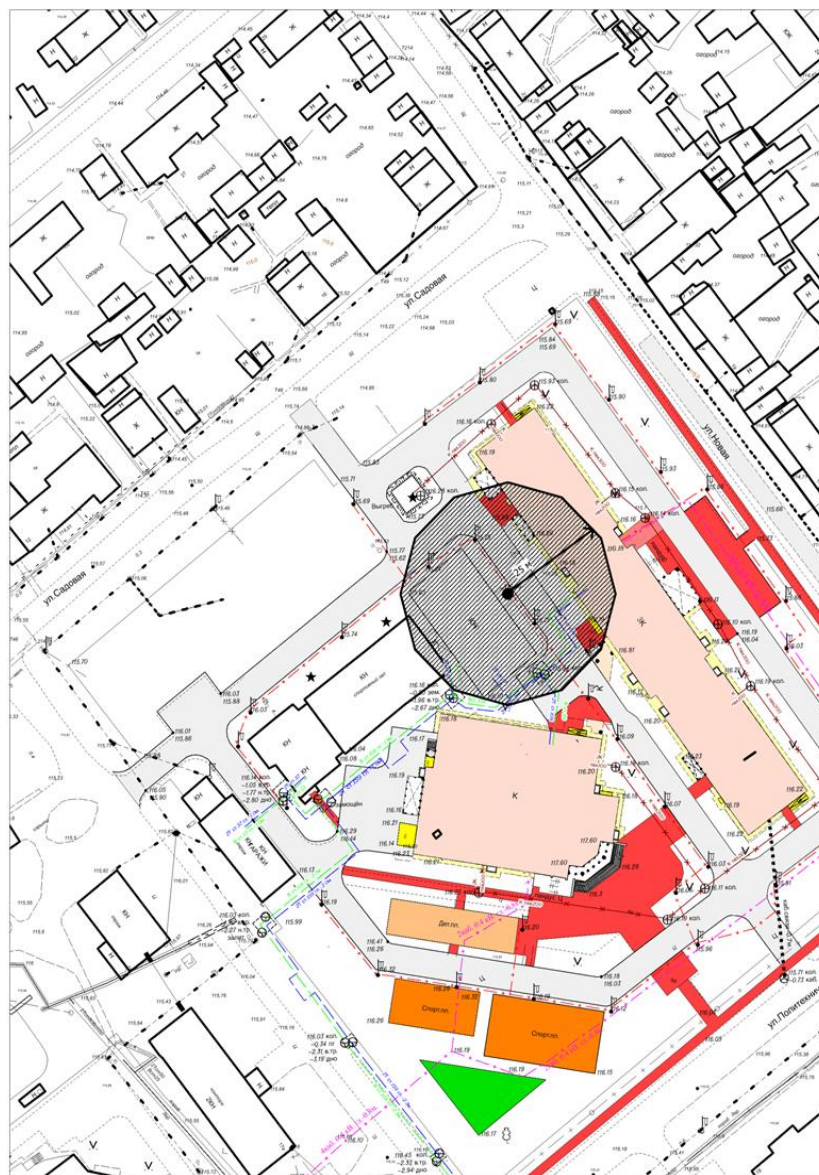
Муниципальное бюджетное учреждение культурно-спортивный комплекс «Орион» (тренажерный зал), Ханты-Мансийский автономный округ – Югра, Советский район, п. Малиновский, ул. Свердлова, д. 12А



М 1:1000

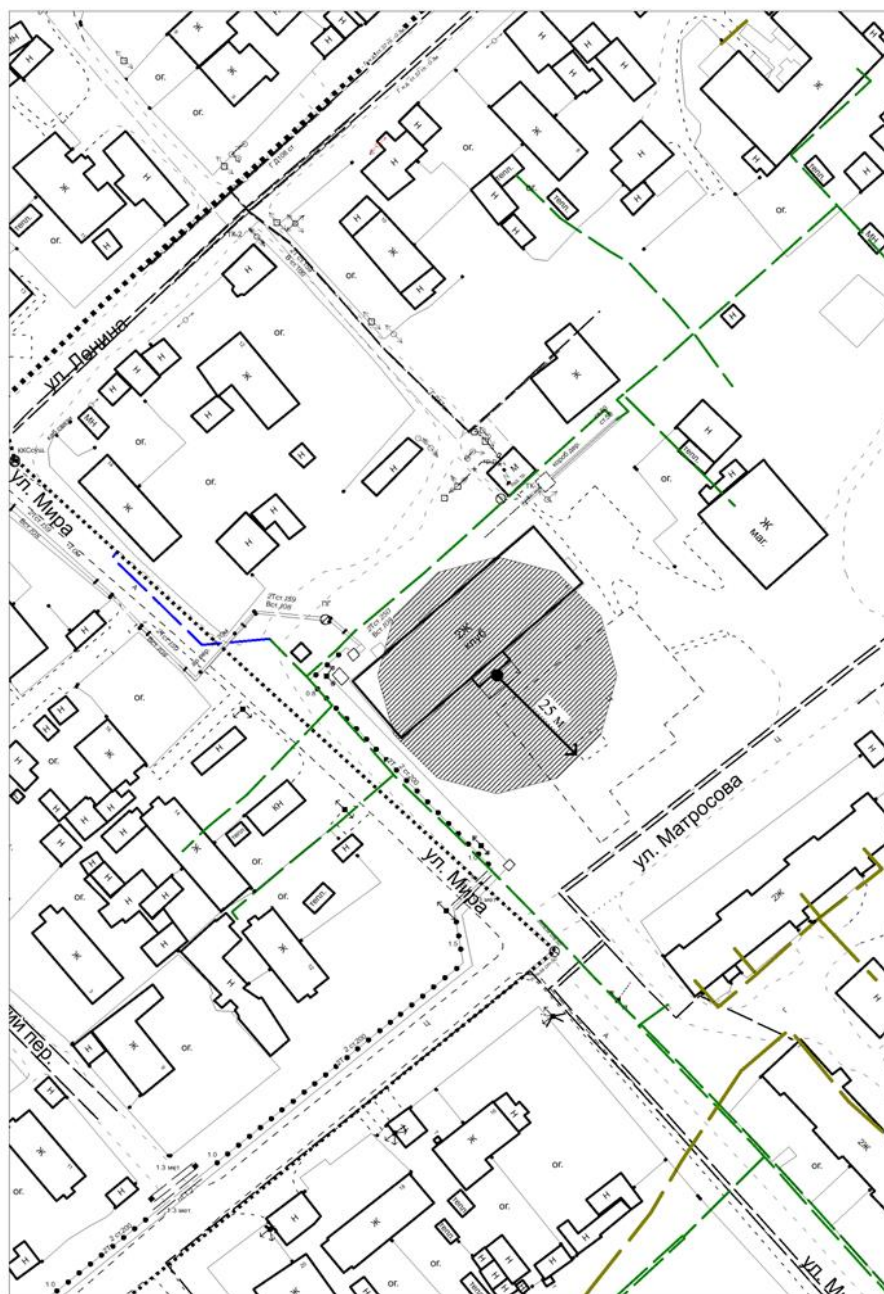


Муниципальное бюджетное учреждение культурно-спортивный комплекс «Русь»,  
Ханты-Мансийский автономный округ – Югра, Советский район,  
п. Зеленоборск, ул. Садовая, д. 5А



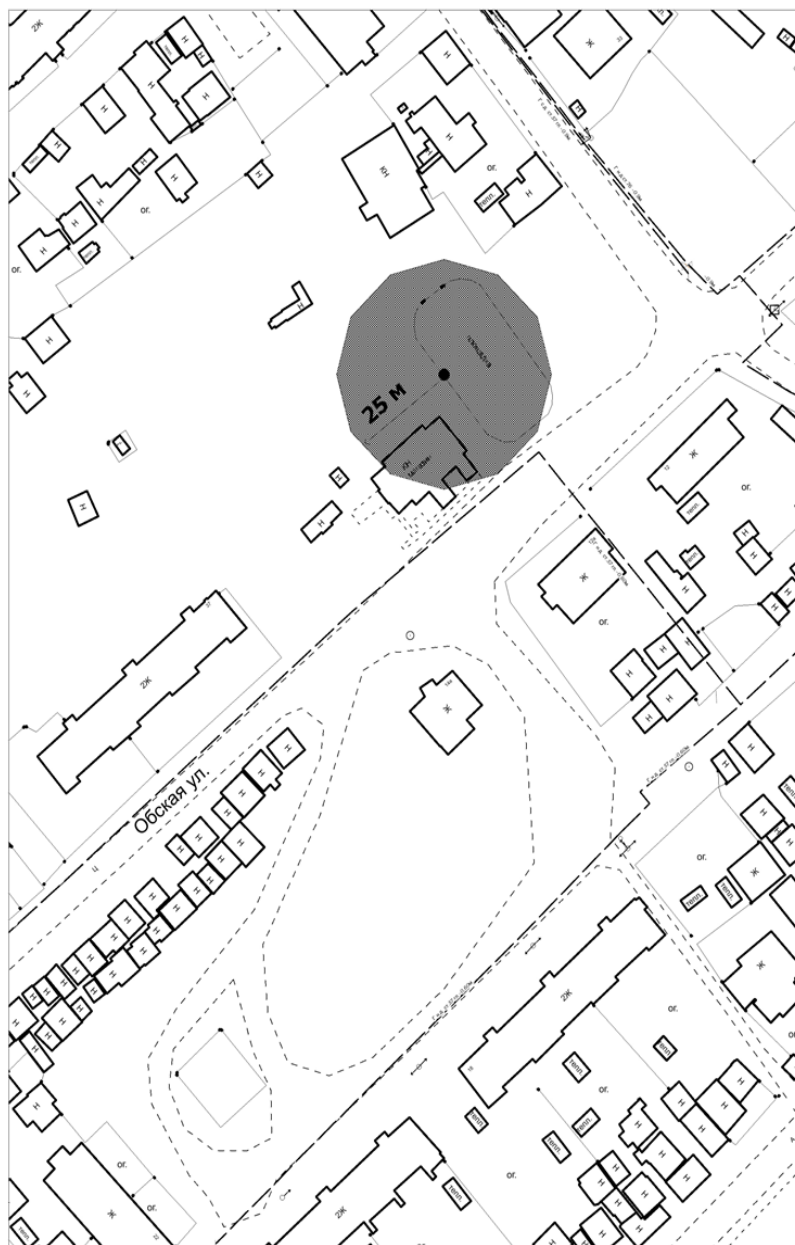
M 1:1000

Муниципальное бюджетное учреждение культурно-спортивный комплекс «Романтик»,  
Ханты-Мансийский автономный округ – Югра, Советский район,  
п. Коммунистический, ул. Мира, д. 9



М 1:1000

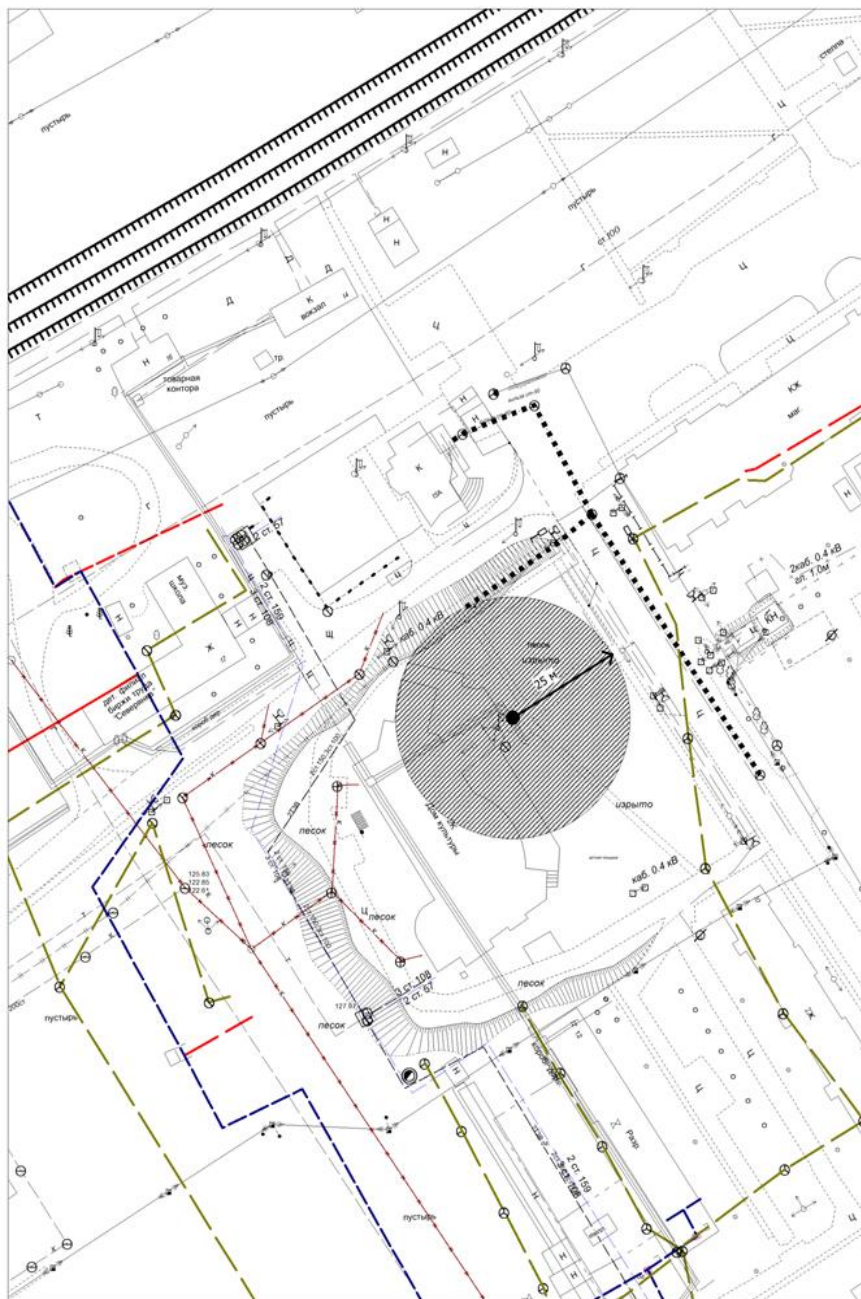
Муниципальное бюджетное учреждение культурно-спортивный комплекс «Романтик»,  
Ханты-Мансийский автономный округ – Югра, Советский район,  
п. Коммунистический, ул. Обская, д. 33Б (хоккейный корт)



М 1:1000



Муниципальное бюджетное учреждение Культурно-спортивный комплекс «Содружество»,  
Ханты-Мансийский автономный округ – Югра, Советский район,  
п. Тажный, ул. Уральская, д. 38



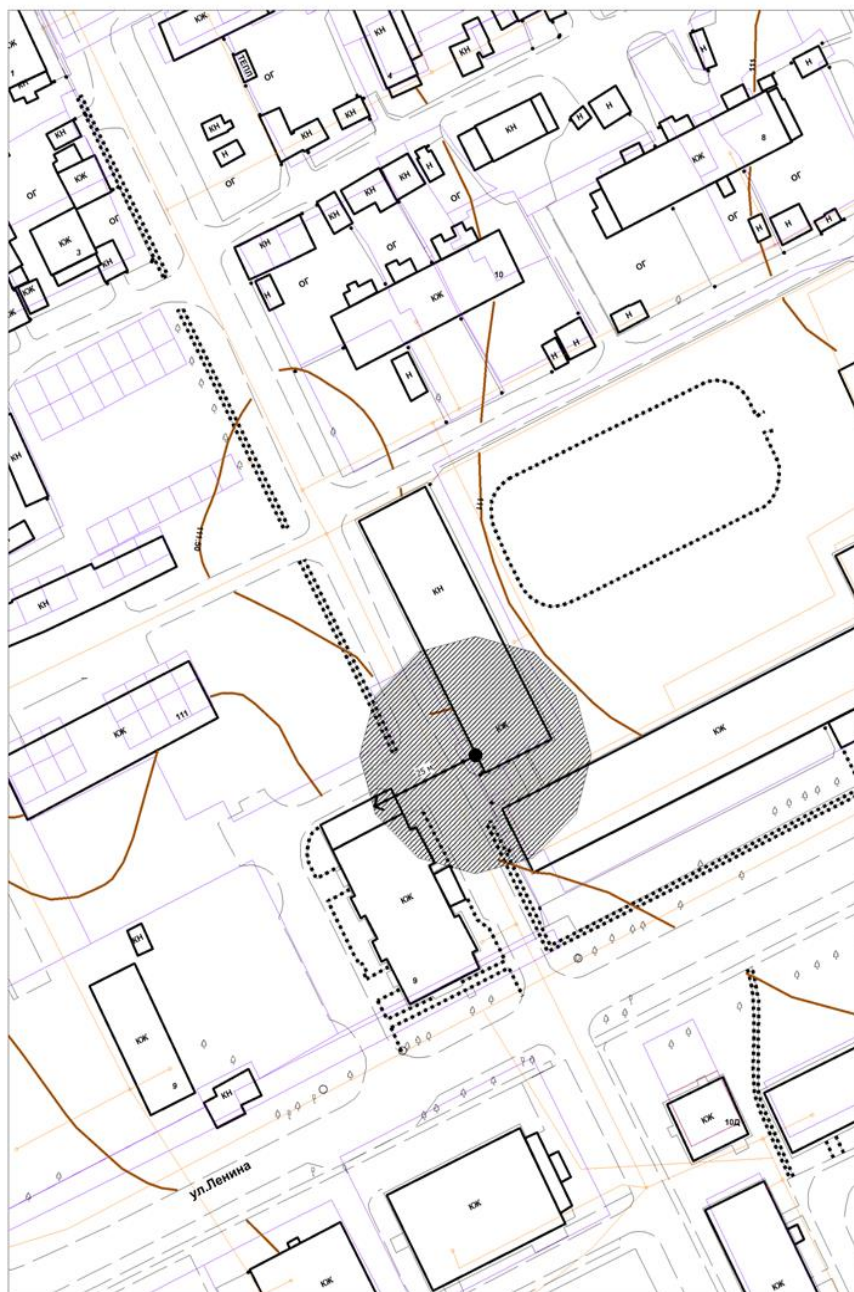
М 1:1000

Территория лыжной базы, Ханты-Мансийский автономный округ – Югра, Советский район,  
п. Таежный, ул. Коммунистическая, 1В



М 1 : 500

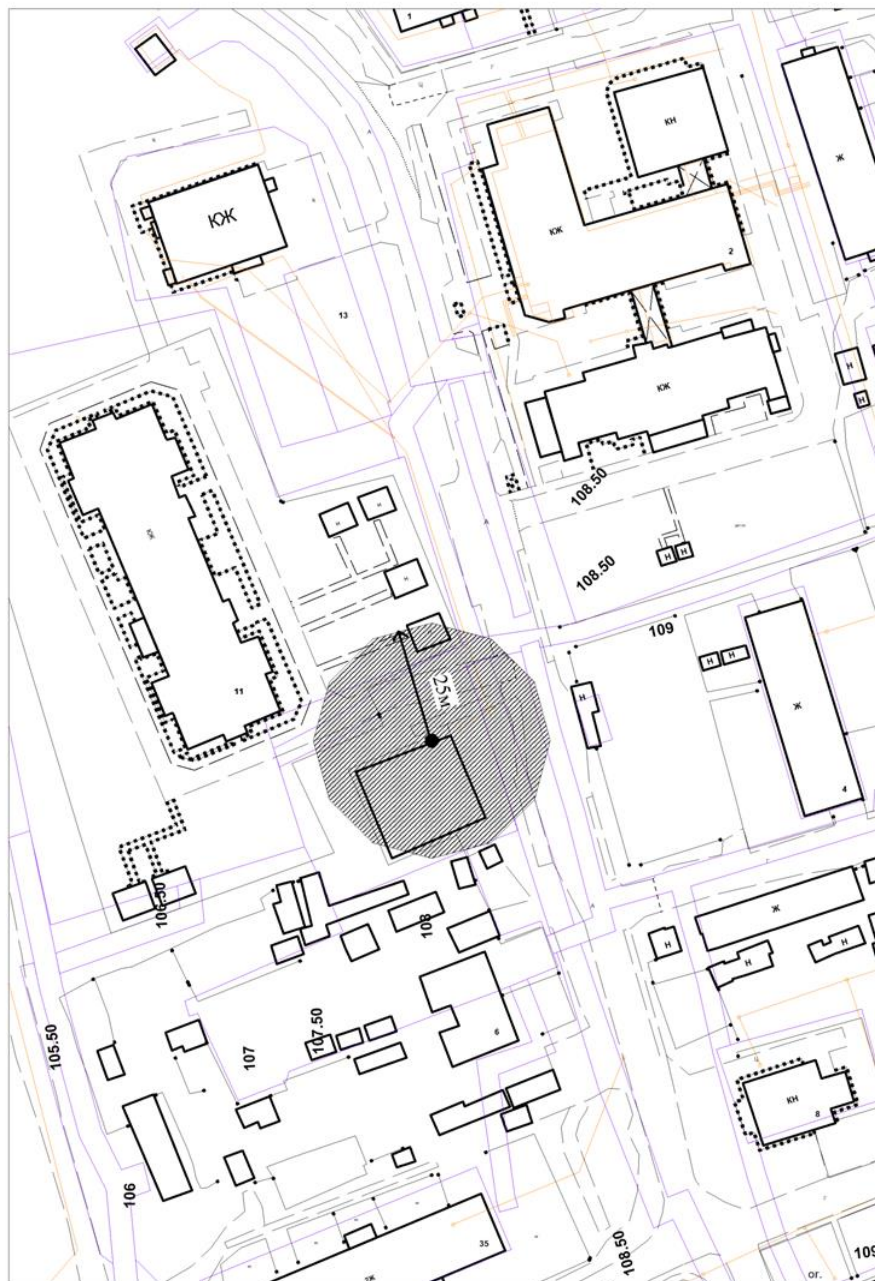
Муниципальное бюджетное учреждение культурно-спортивный комплекс «Импульс»,  
Ханты-Мансийский автономный округ – Югра, Советский район,  
п. Пионерский, ул. Комсомольская, д. 8



М 1:1000

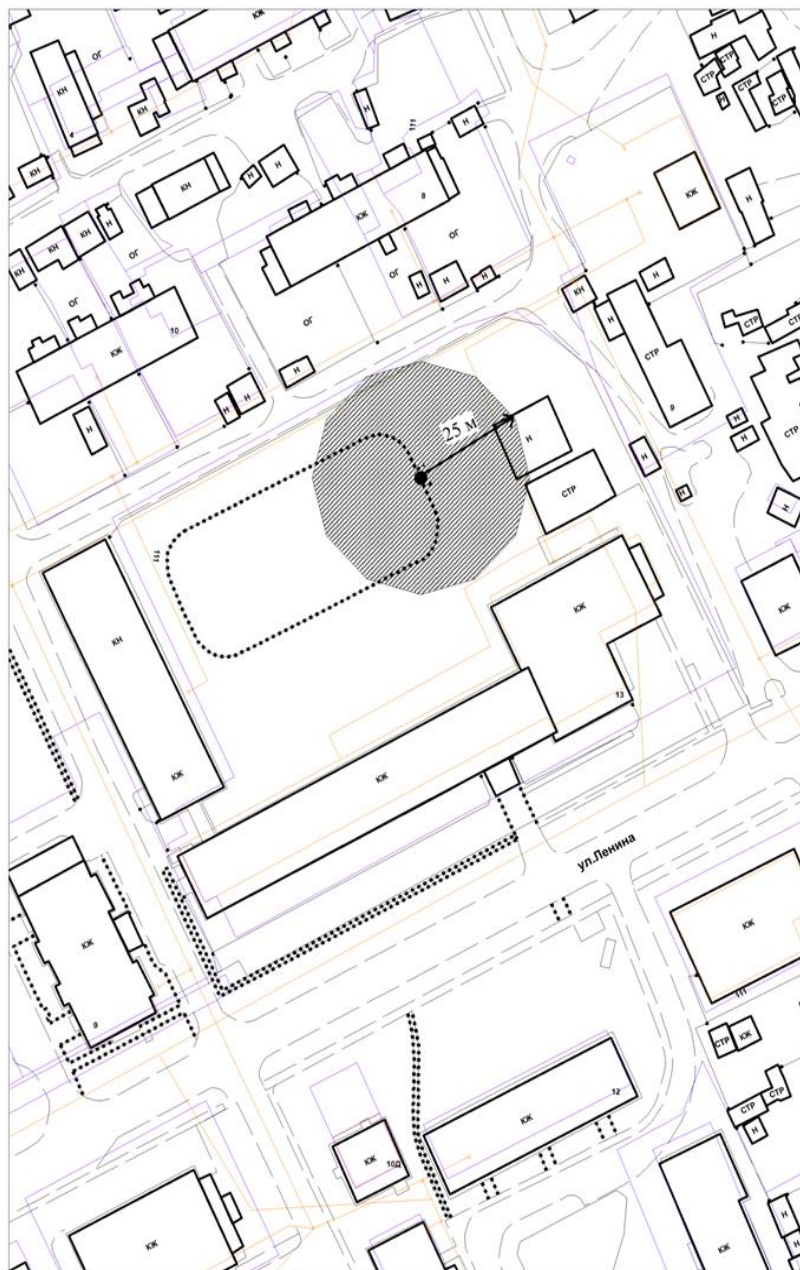


Муниципальное бюджетное учреждение культурно-спортивный комплекс «Импульс»  
(зал единоборств), Ханты-Мансийский автономный округ – Югра, Советский район,  
п. Пионерский, ул. Заводская, д. 11



М 1:1000

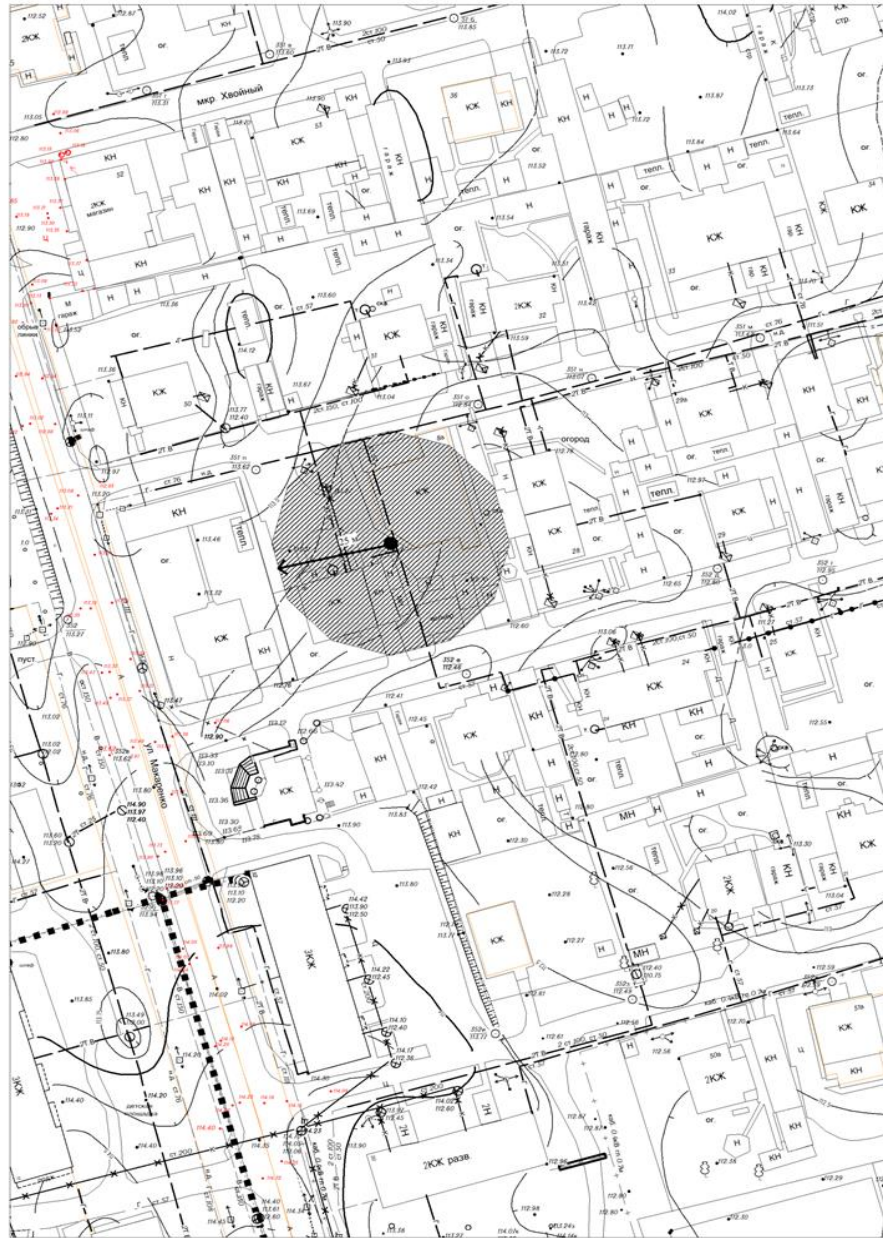
Муниципальное бюджетное учреждение культурно-спортивный комплекс «Импульс»  
(хоккейный корт), Ханты-Мансийский автономный округ – Югра, Советский район,  
п. Пионерский, ул. Ленина, 13, стр. 1



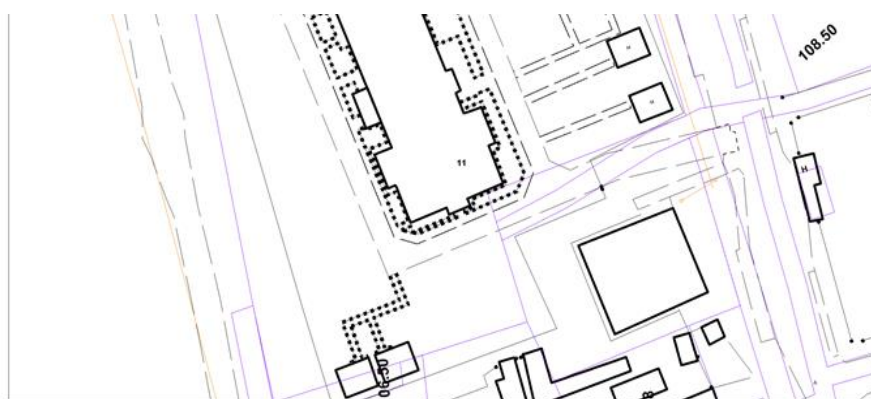
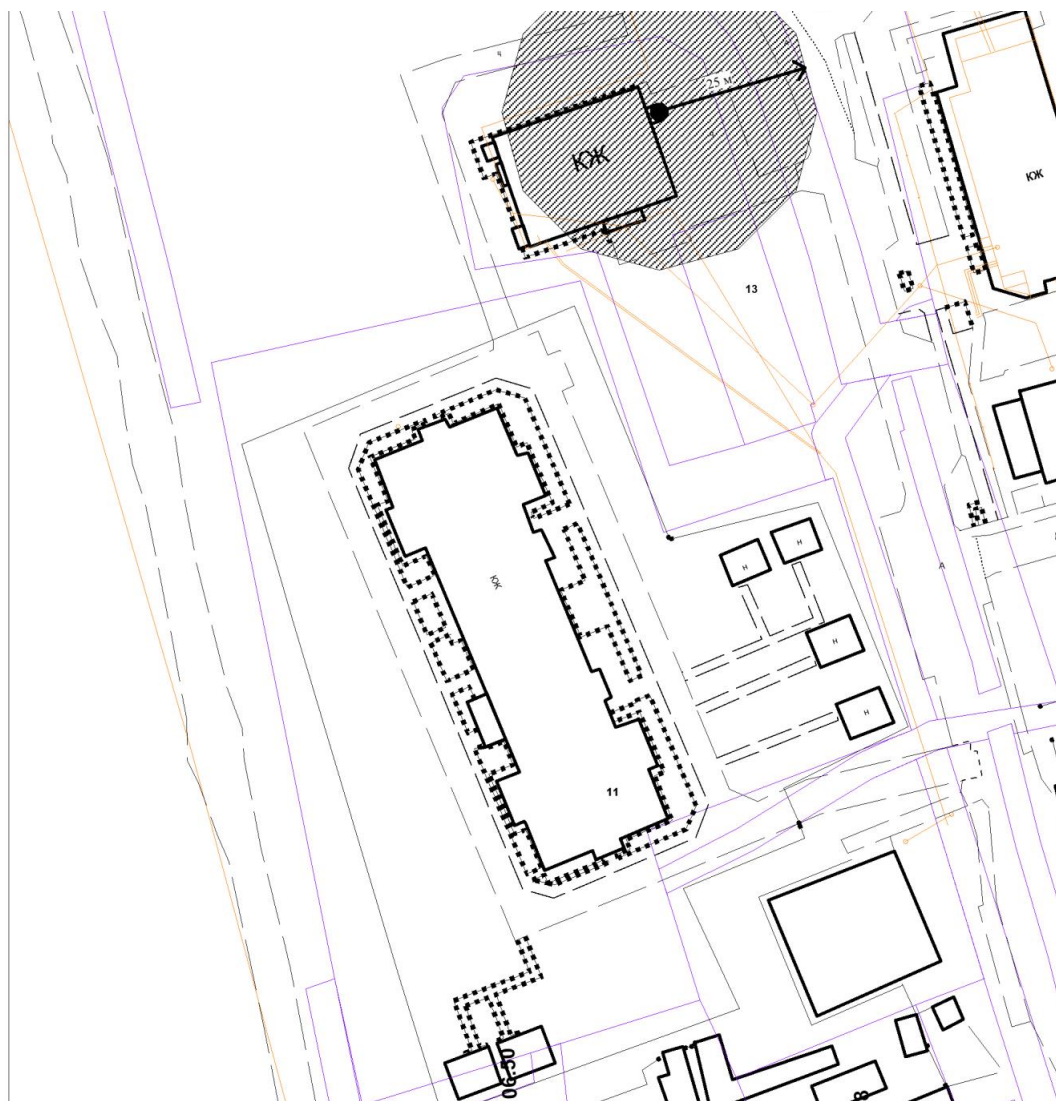
М 1:1000



Региональная общественная организация «Центр адаптивного спорта и здоровья»  
Ханты-Мансийского автономного округа – Югры, Ханты-Мансийский автономный  
округ – Югра, Советский район, г. Советский, мкр. Хвойный, д. 8А



М 1:1000



M 1:1000



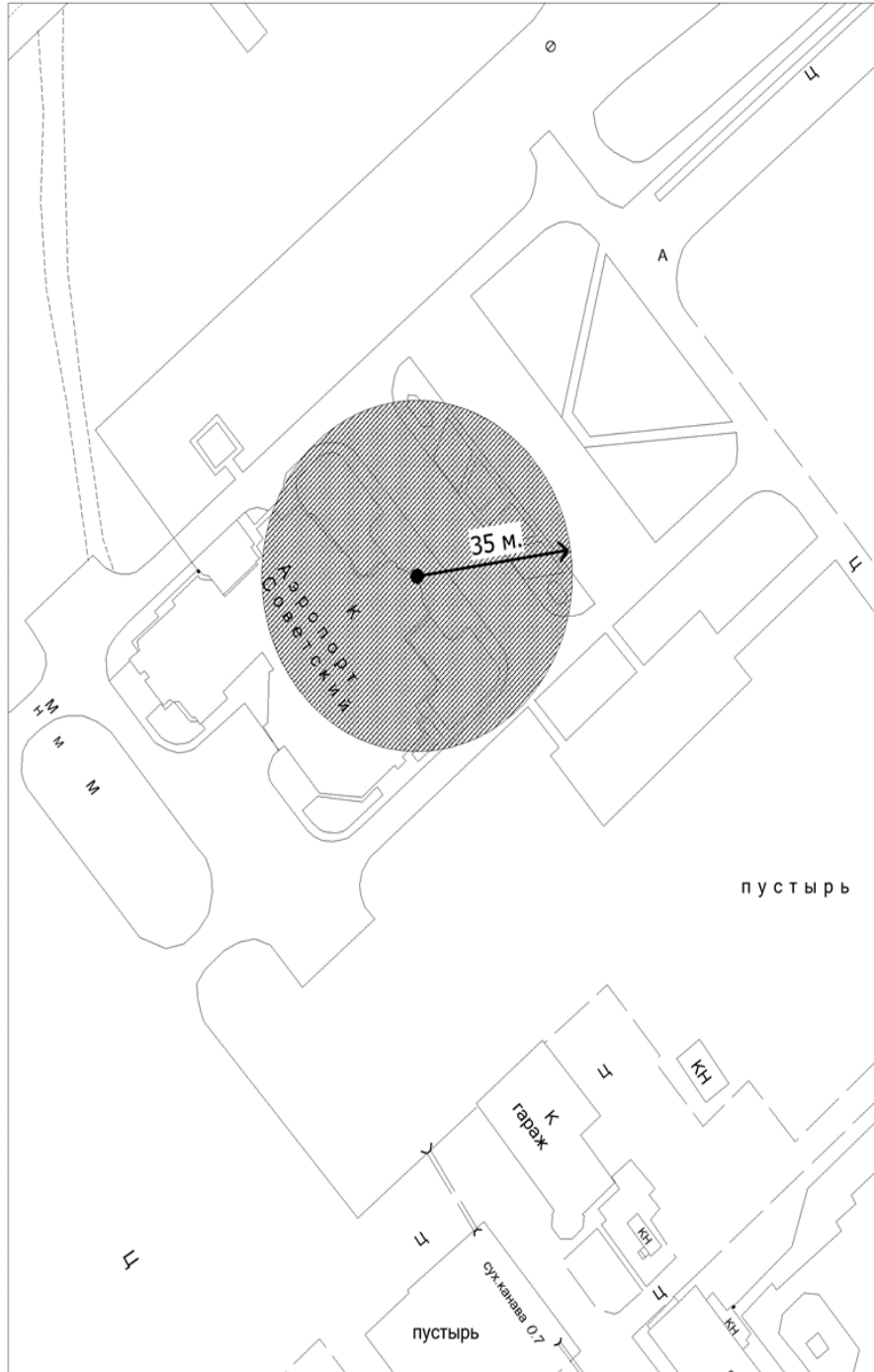


Муниципальное бюджетное учреждение «Спортивно-оздоровительный комплекс «Ритм»,  
Ханты-Мансийский автономный округ – Югра, Советский район,  
п. Агириш, ул. Дзержинского, д. 16В



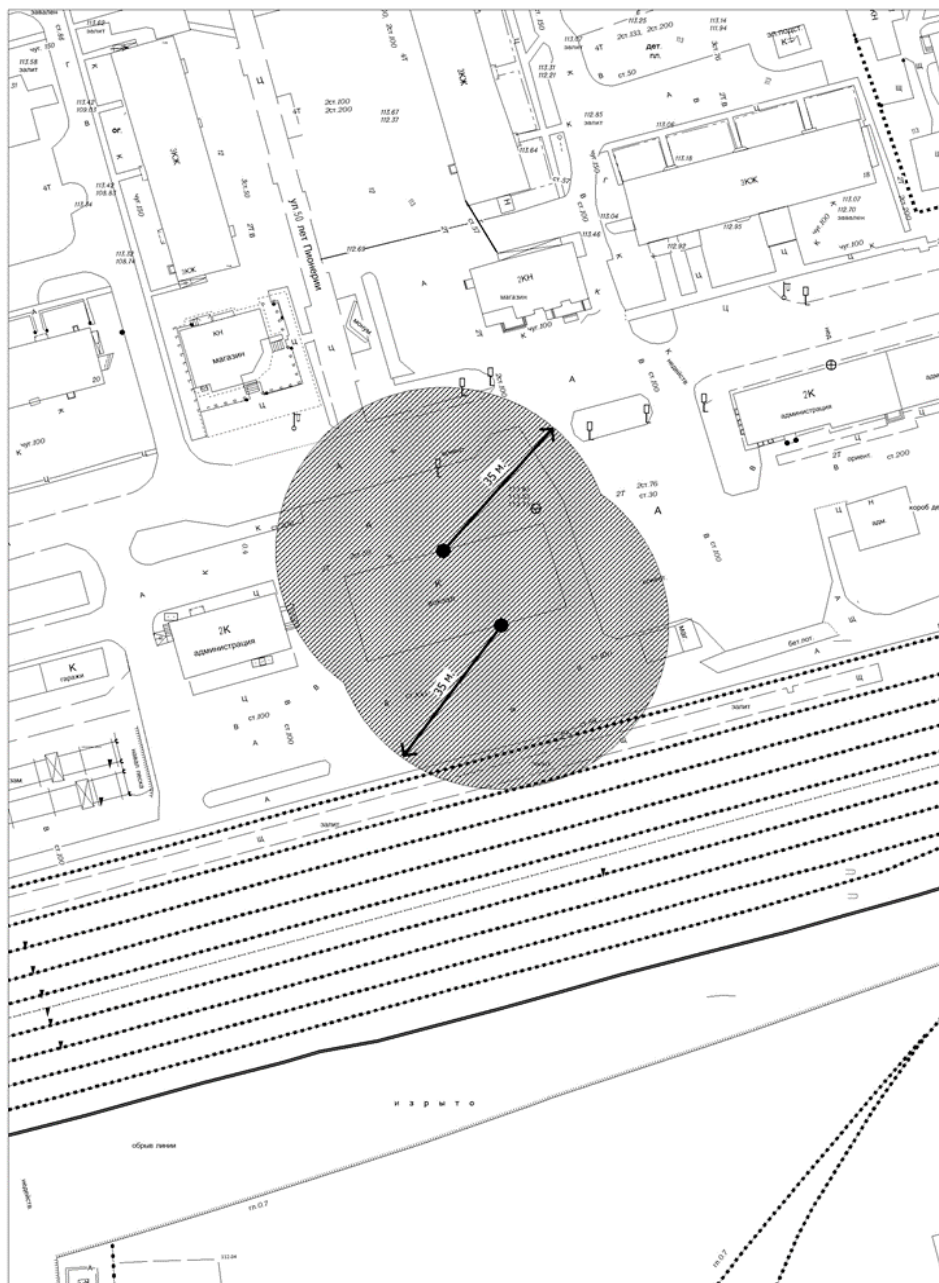
М 1:1000

Здание аэропорта, Ханты-Мансийский автономный округ – Югра, Советский район,  
г. Советский, мкр. Аэропорт



М 1 : 1000

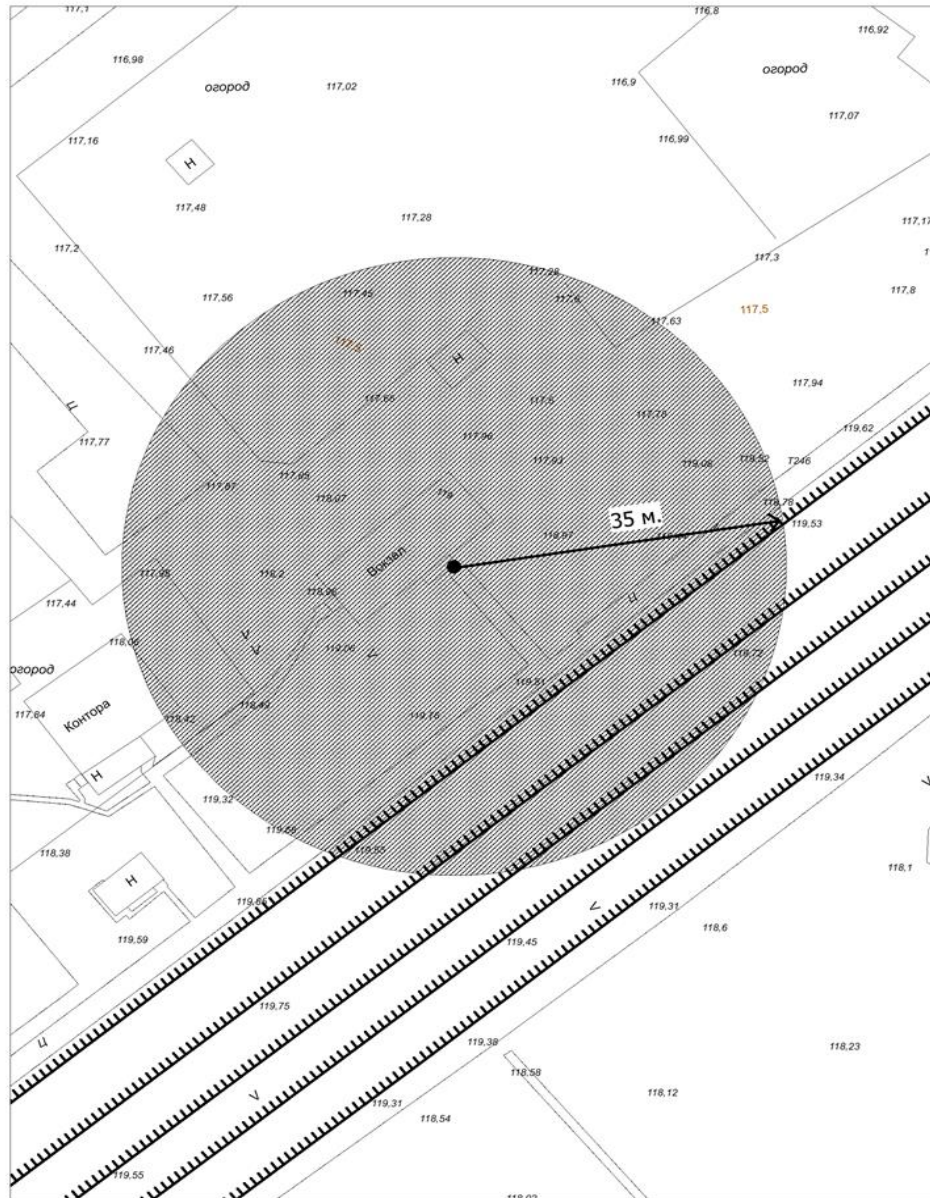
Здание железнодорожного вокзала железнодорожной станции «Верхнекондинская»,  
Ханты-Мансийский автономный округ – Югра, Советский район,  
г.п. Советский, ул. Железнодорожная



М 1 : 1000

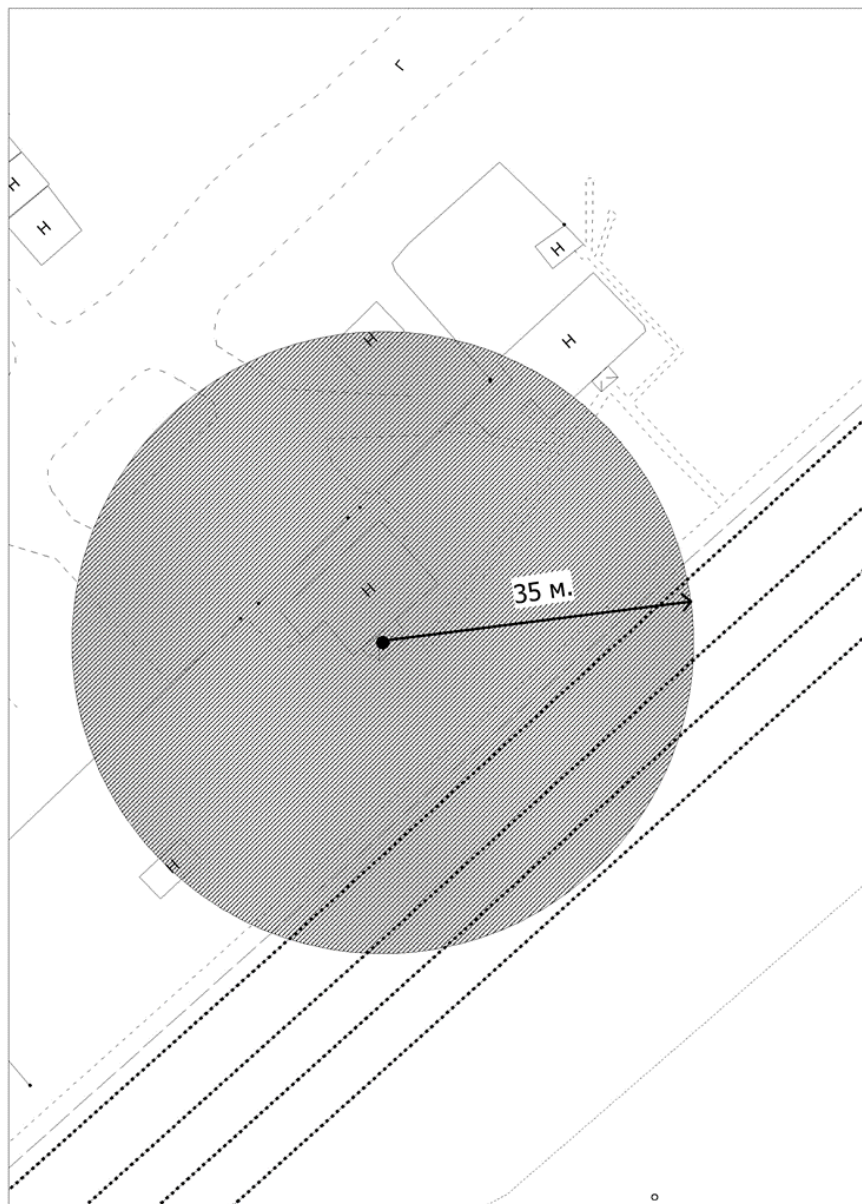


Здание железнодорожного вокзала железнодорожной станции «Конда»,  
Ханты-Мансийский автономный округ – Югра, Советский район,  
п. Зеленоборск, ул. Южная, 8



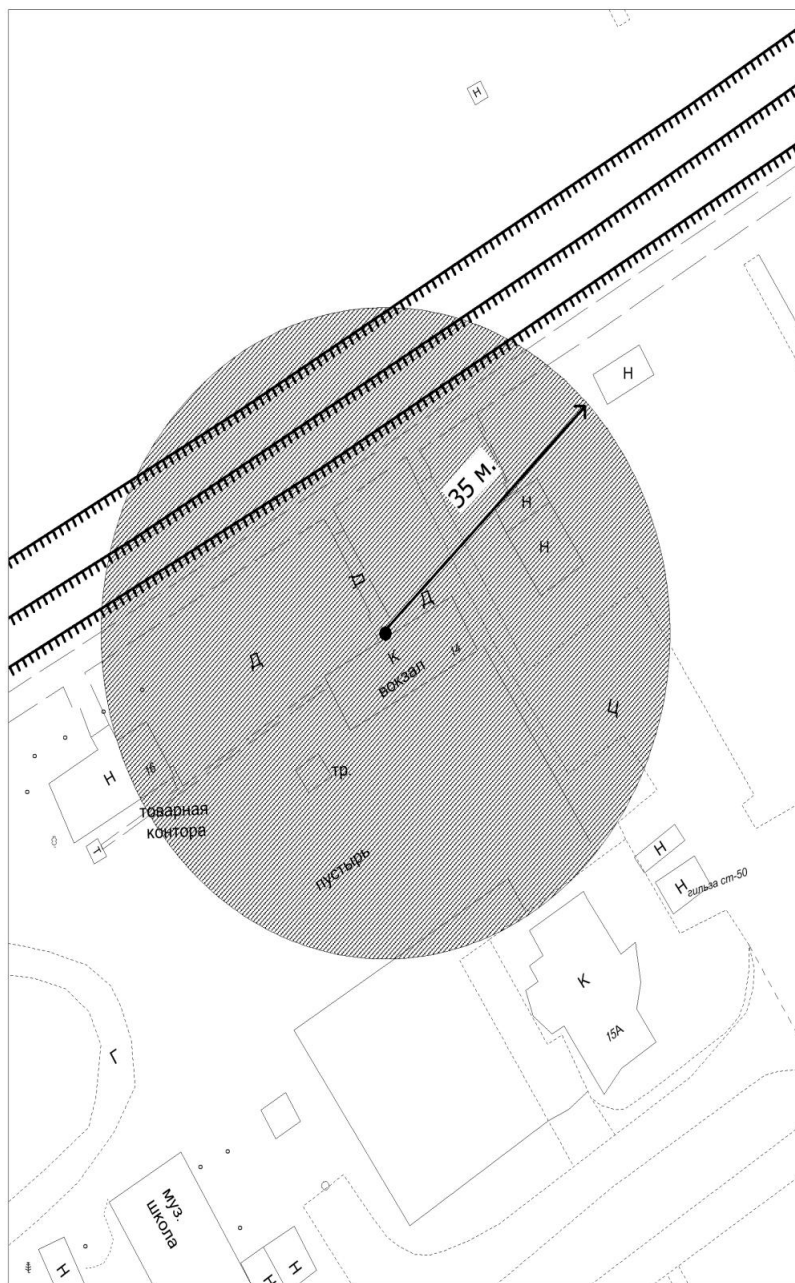
М 1 : 500

Здание железнодорожного вокзала железнодорожной станции «Коммунистическая»,  
Ханты-Мансийский автономный округ – Югра, Советский район,  
п. Коммунистический, ул. Южная, 6



М 1 : 500

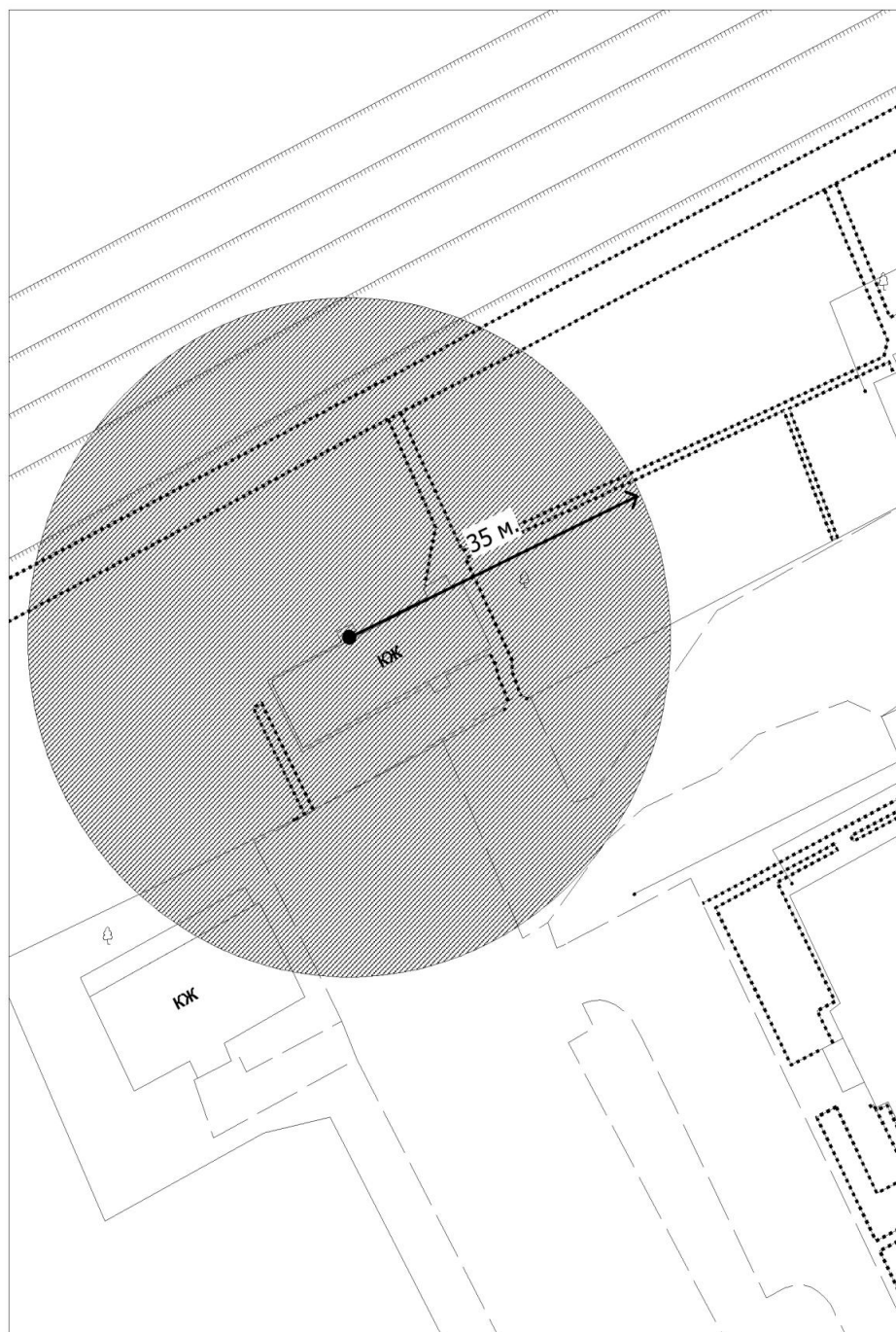
Здание железнодорожного вокзала железнодорожной станции «Таёжный (135 км)»,  
Ханты-Мансийский автономный округ – Югра, Советский район,  
п. Таёжный, ул. Железнодорожная, 14



М 1 : 500



Здание железнодорожного вокзала железнодорожной станции «Алябьево»,  
Ханты-Мансийский автономный округ – Югра, Советский район,  
п. Пионерский, ул. Железнодорожная



М 1 : 500





Муниципальное бюджетное общеобразовательное учреждение  
«Средняя общеобразовательная школа № 1 г. Советский»,  
Ханты-Мансийский автономный округ – Югра, Советский район,  
г. Советский, ул. Гастелло, д.24



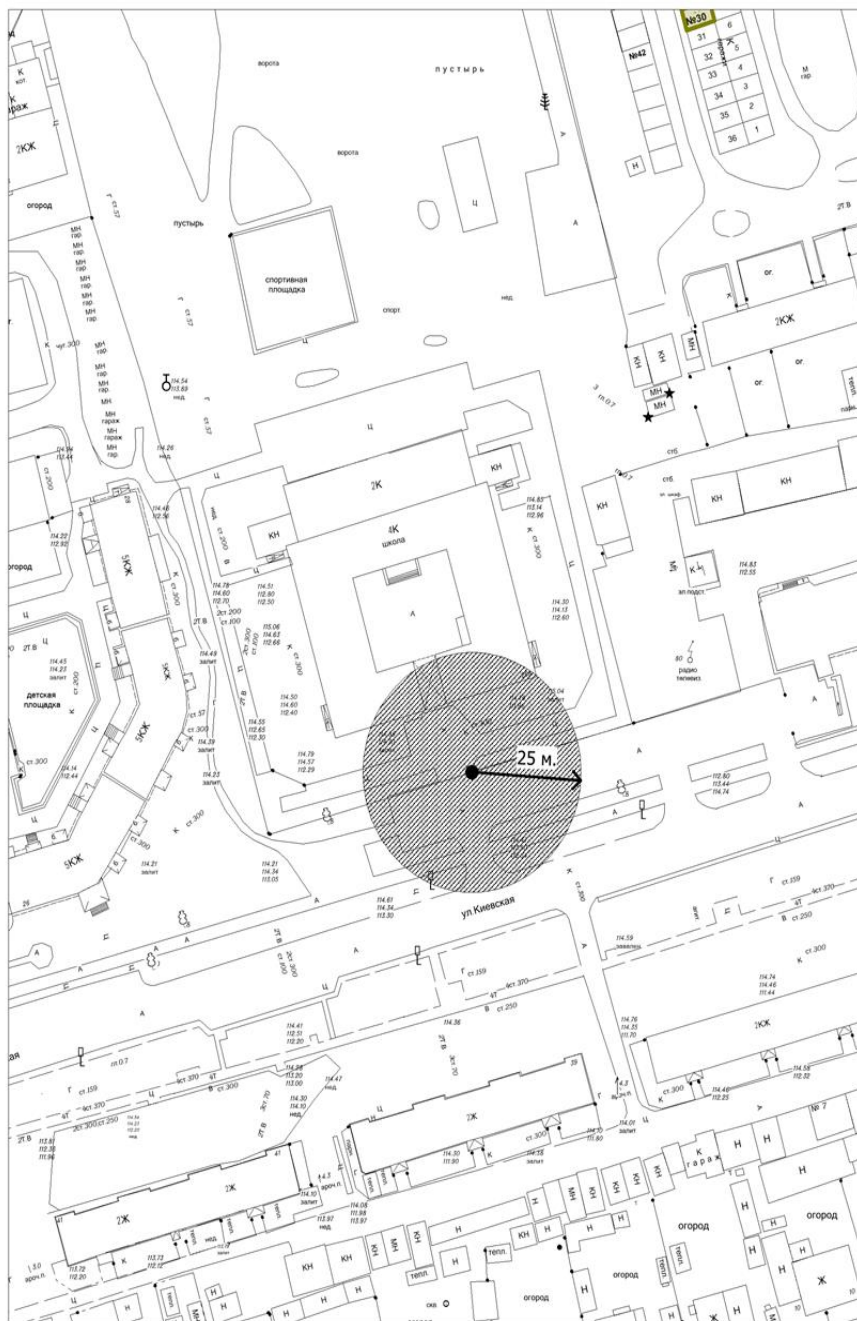
М 1 : 1000

Муниципальное бюджетное общеобразовательное учреждение  
«Средняя общеобразовательная школа № 2 г. Советский», Ханты-Мансийский автономный  
округ – Югра, Советский район, г. Советский, ул. Хвойная, д. 53А



M 1 : 1000

Муниципальное бюджетное общеобразовательное учреждение гимназия г. Советский,  
Ханты-Мансийский автономный округ – Югра, Советский район,  
г. Советский, ул. Киевская, д. 26А

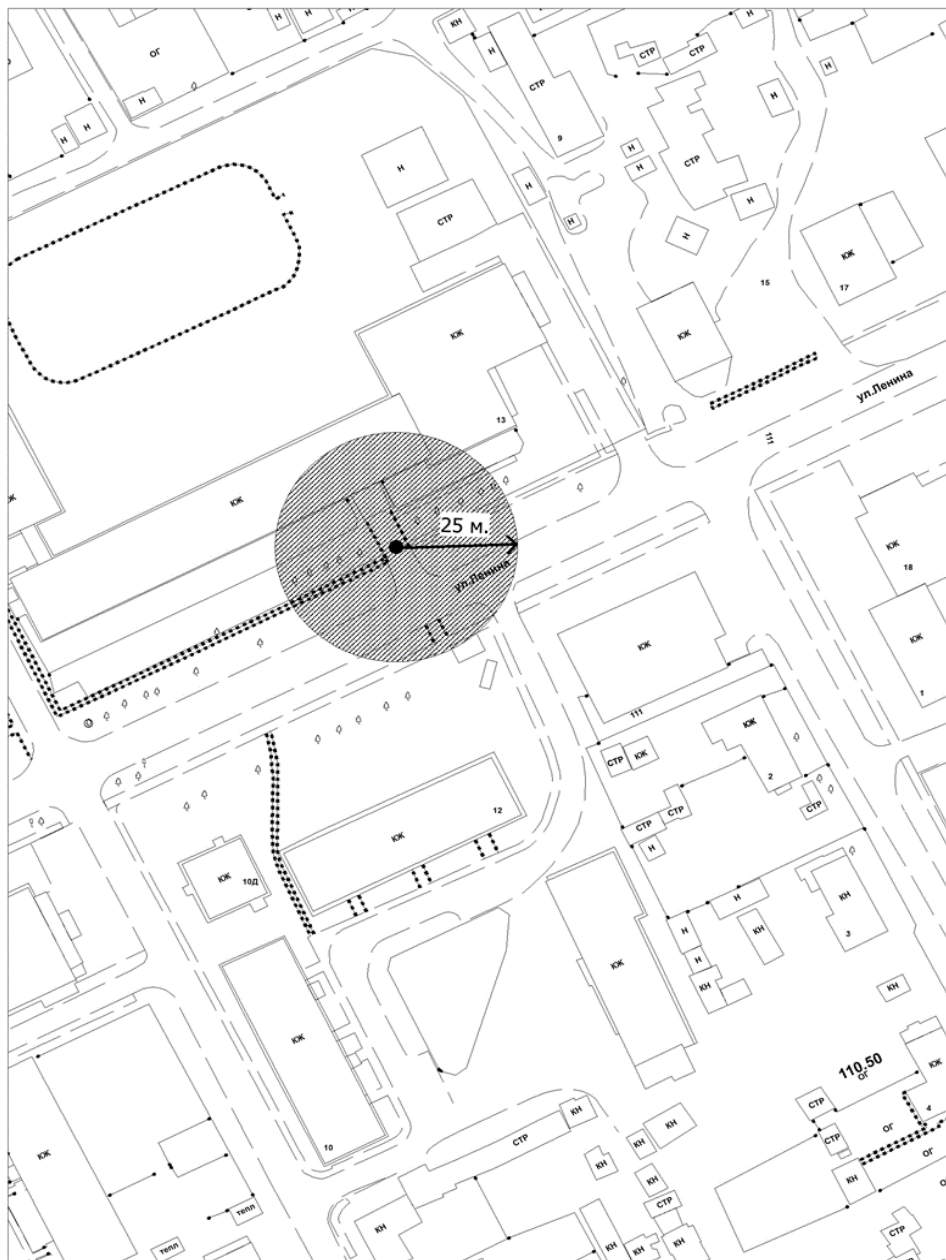


М 1 : 1000



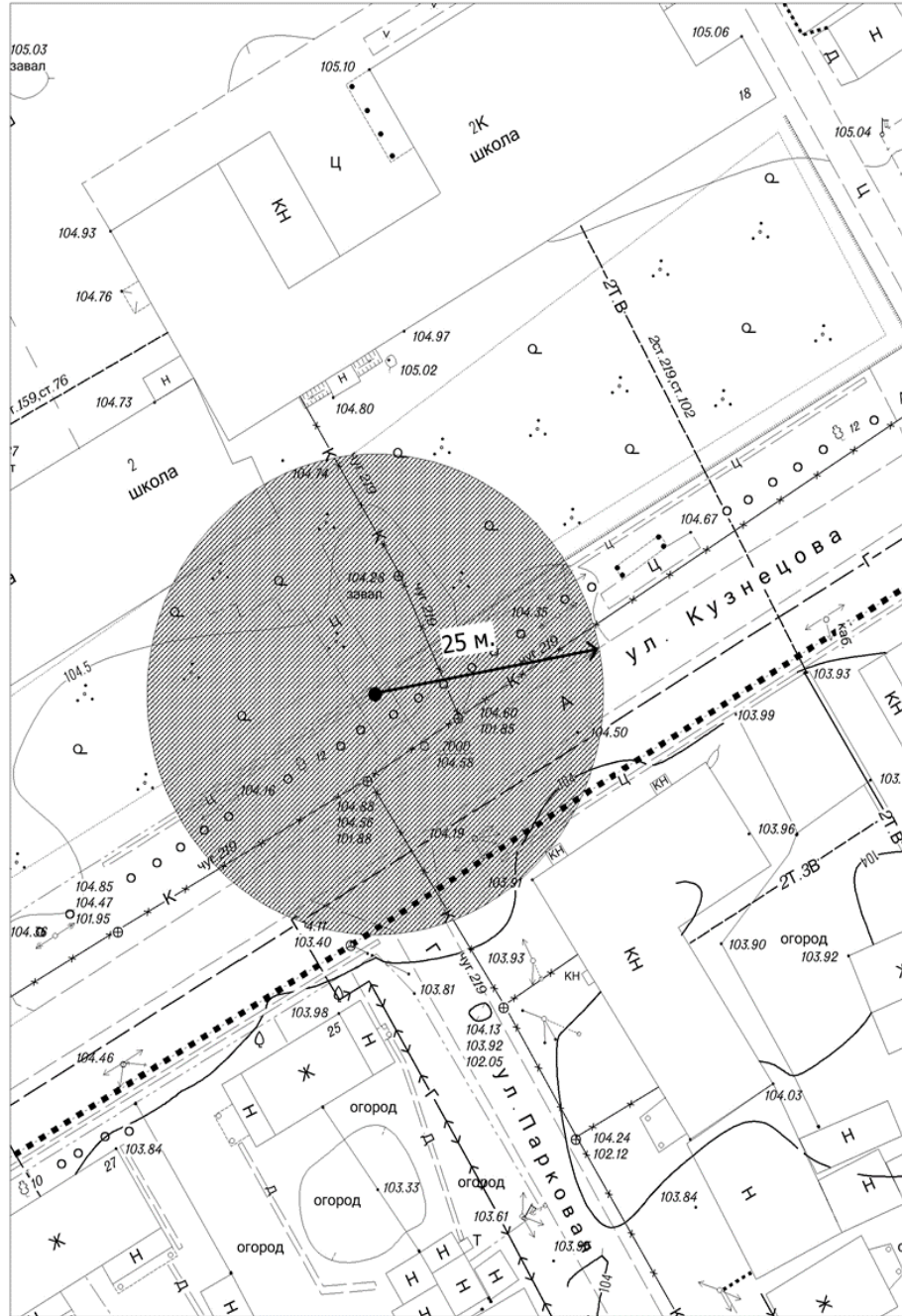


Муниципальное бюджетное общеобразовательное учреждение  
«Средняя общеобразовательная школа п. Пионерский», Ханты-Мансийский автономный  
округ – Югра, Советский район, п. Пионерский, ул. Ленина, д. 13

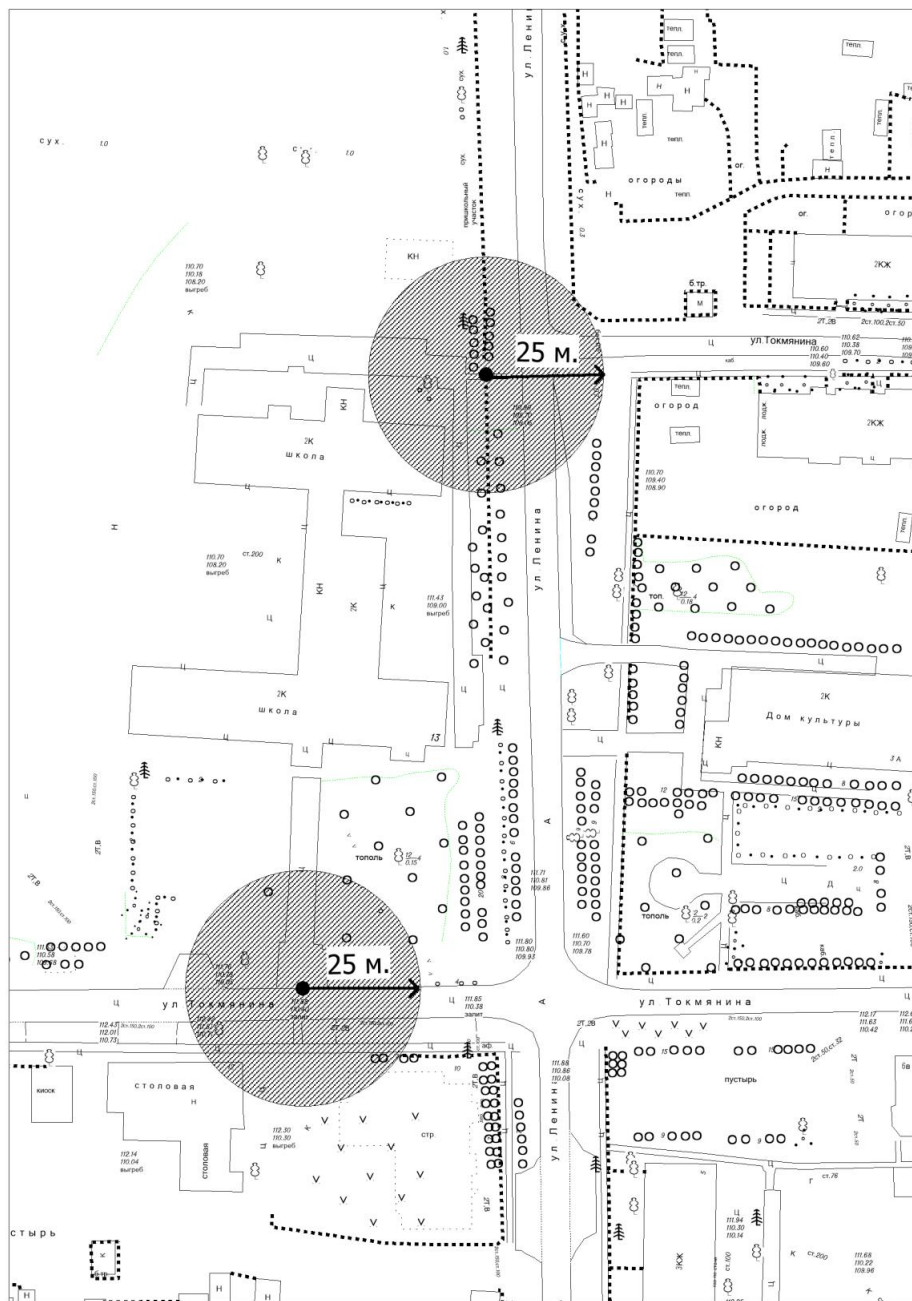


М 1 : 1000

Муниципальное бюджетное общеобразовательное учреждение  
«Средняя общеобразовательная школа п. Малиновский», Ханты-Мансийский автономный  
округ – Югра, Советский район, п. Малиновский, ул. Кузнецова, д. 18



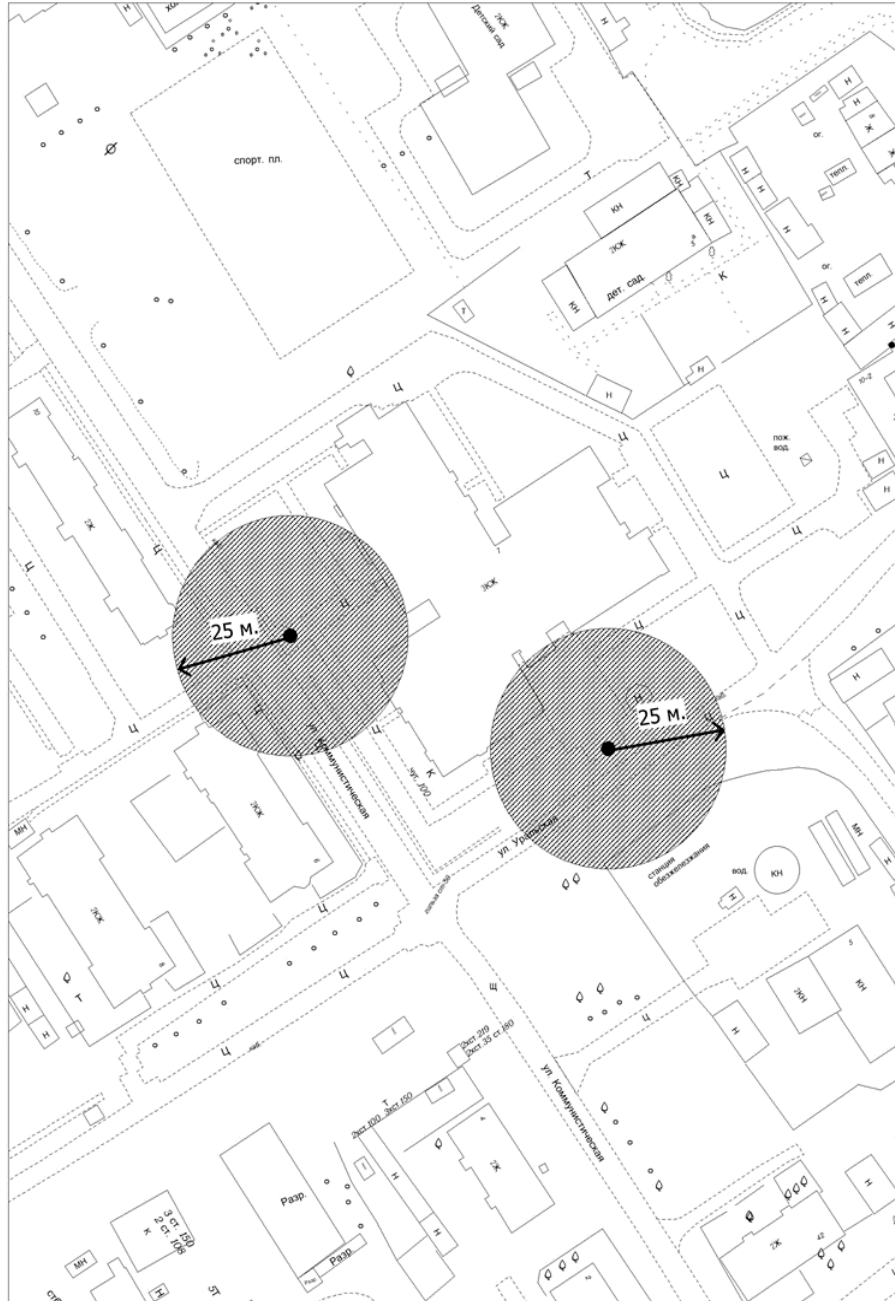
Муниципальное бюджетное общеобразовательное учреждение «Алябьевская средняя общеобразовательная школа» Ханты-Мансийский автономный округ – Югра, Советский район, п. Алябьевский, ул. Токмянина, д. 13



М 1 : 1000



Муниципальное бюджетное общеобразовательное учреждение «Средняя общеобразовательная школа п. Таежный» Ханты-Мансийский автономный округ – Югра, Советский район, п. Таежный, ул. Коммунистическая, д. 7



М 1 : 1000



Муниципальное бюджетное общеобразовательное учреждение «Средняя общеобразовательная школа п. Агириш» Ханты-Мансийский автономный округ – Югра, Советский район, п. Агириш, ул. Дзержинского, д. 16а



М 1 : 1000

Муниципальное бюджетное общеобразовательное учреждение «Средняя общеобразовательная школа п. Зеленоборск» Ханты-Мансийский автономный округ – Югра, Советский район, п. Зеленоборск, ул. Политехническая, д. 20

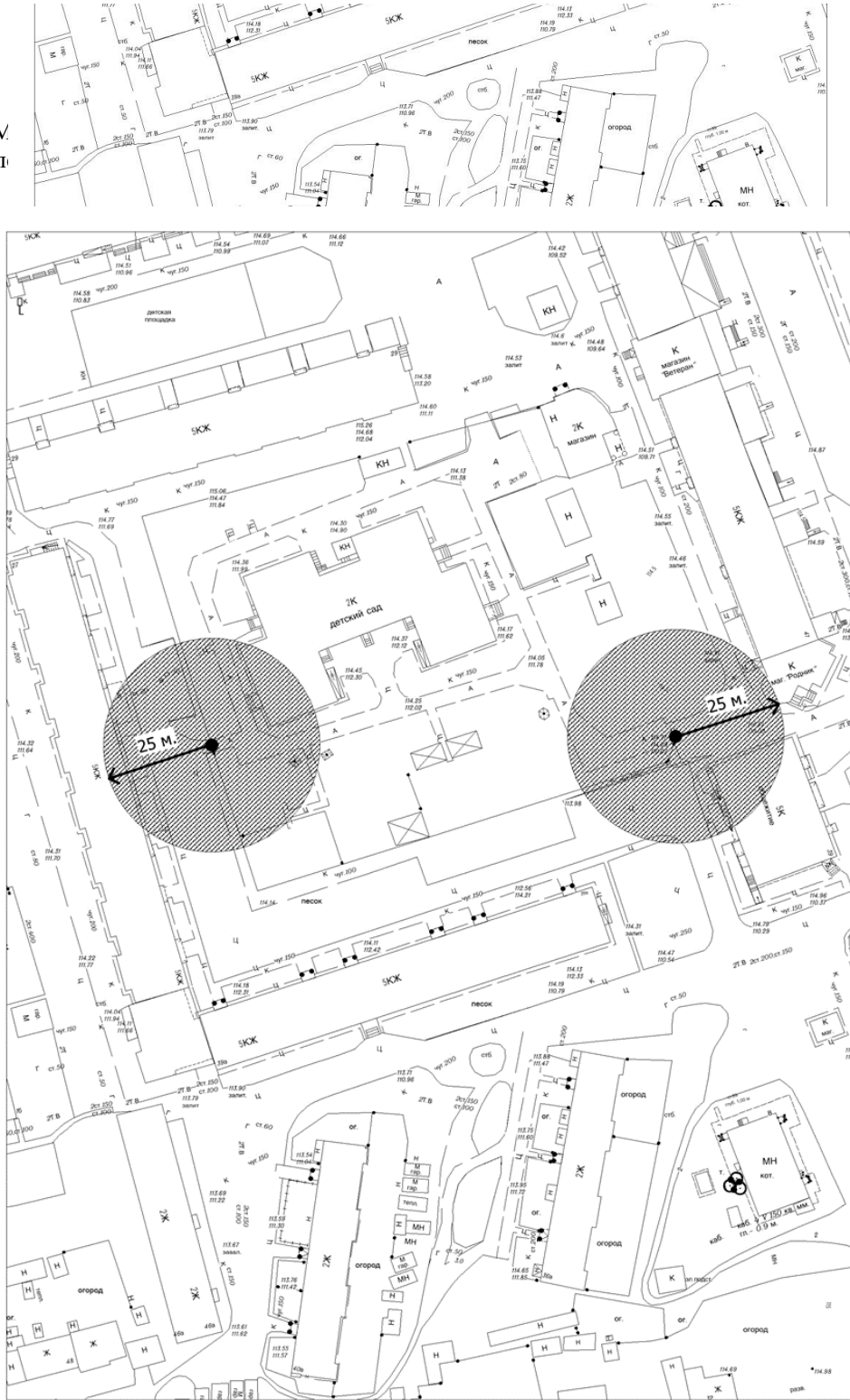


М 1 : 1000



М.  
«Ал»

ИОН,  
ИОН,



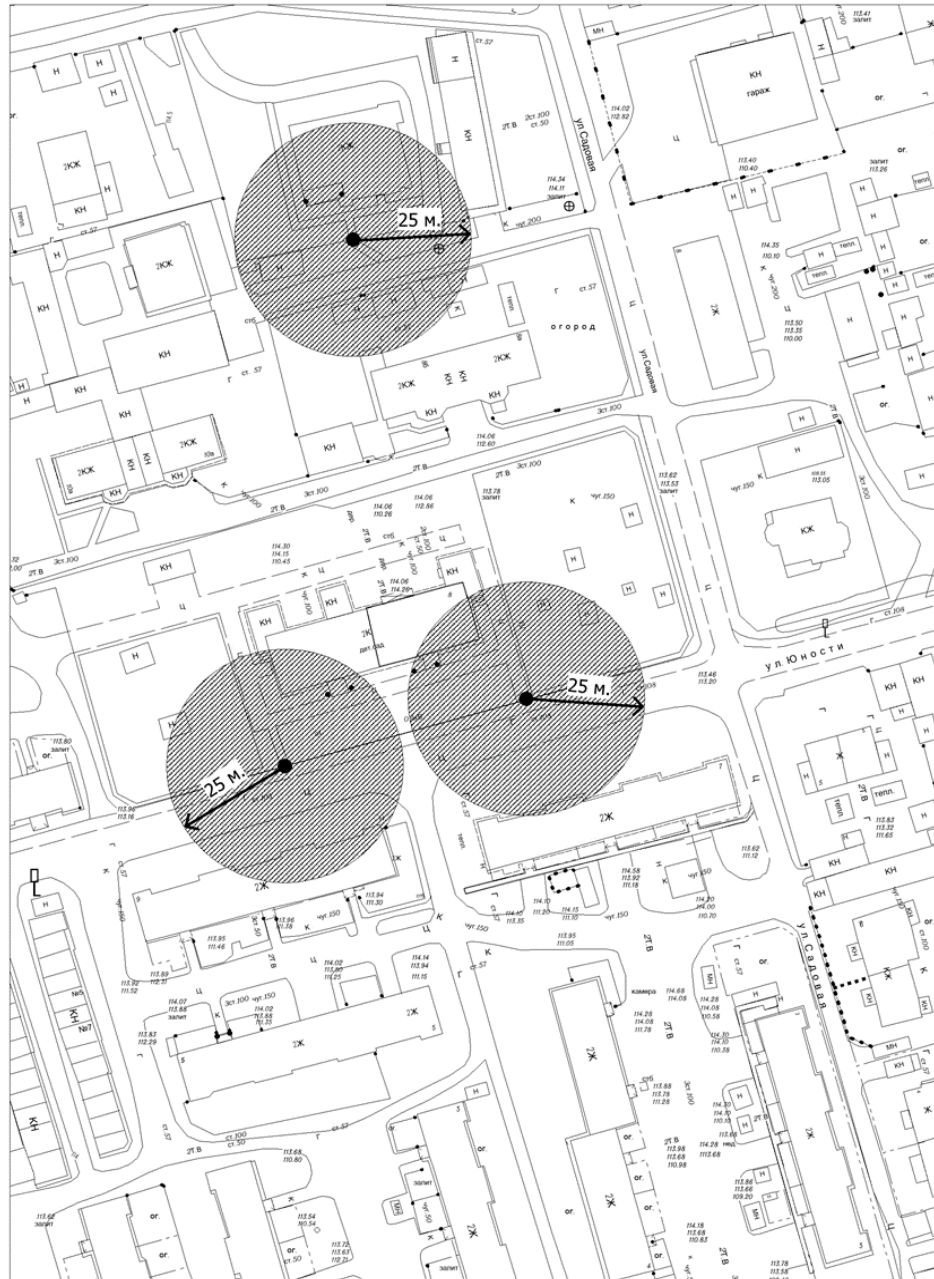
М 1 : 1000

Муниципальное автономное дошкольное образовательное учреждение «Детский сад «Родничок» г. Советский» Ханты-Мансийский автономный округ – Югра, Советский район, г. Советский, ул. Мичурина, д. 10А



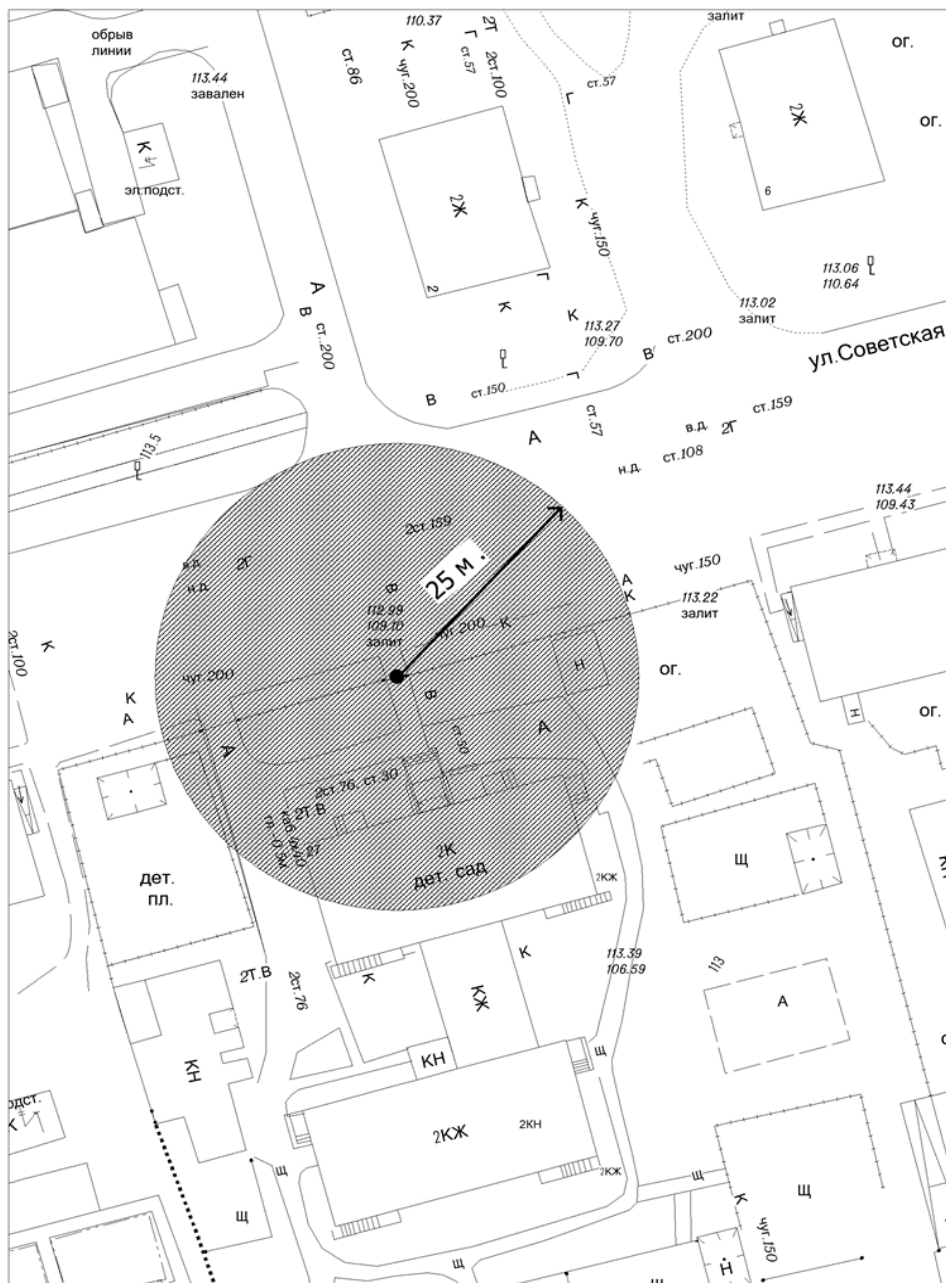
М 1 : 1000

Муниципальное автономное дошкольное образовательное учреждение «Детский сад «Малышок» г. Советский» Ханты-Мансийский автономный округ – Югра, Советский район, г. Советский, ул. Юности, д. 8 (I корпус), пер. Садовый, д. 1 (II корпус)



М 1 : 1000

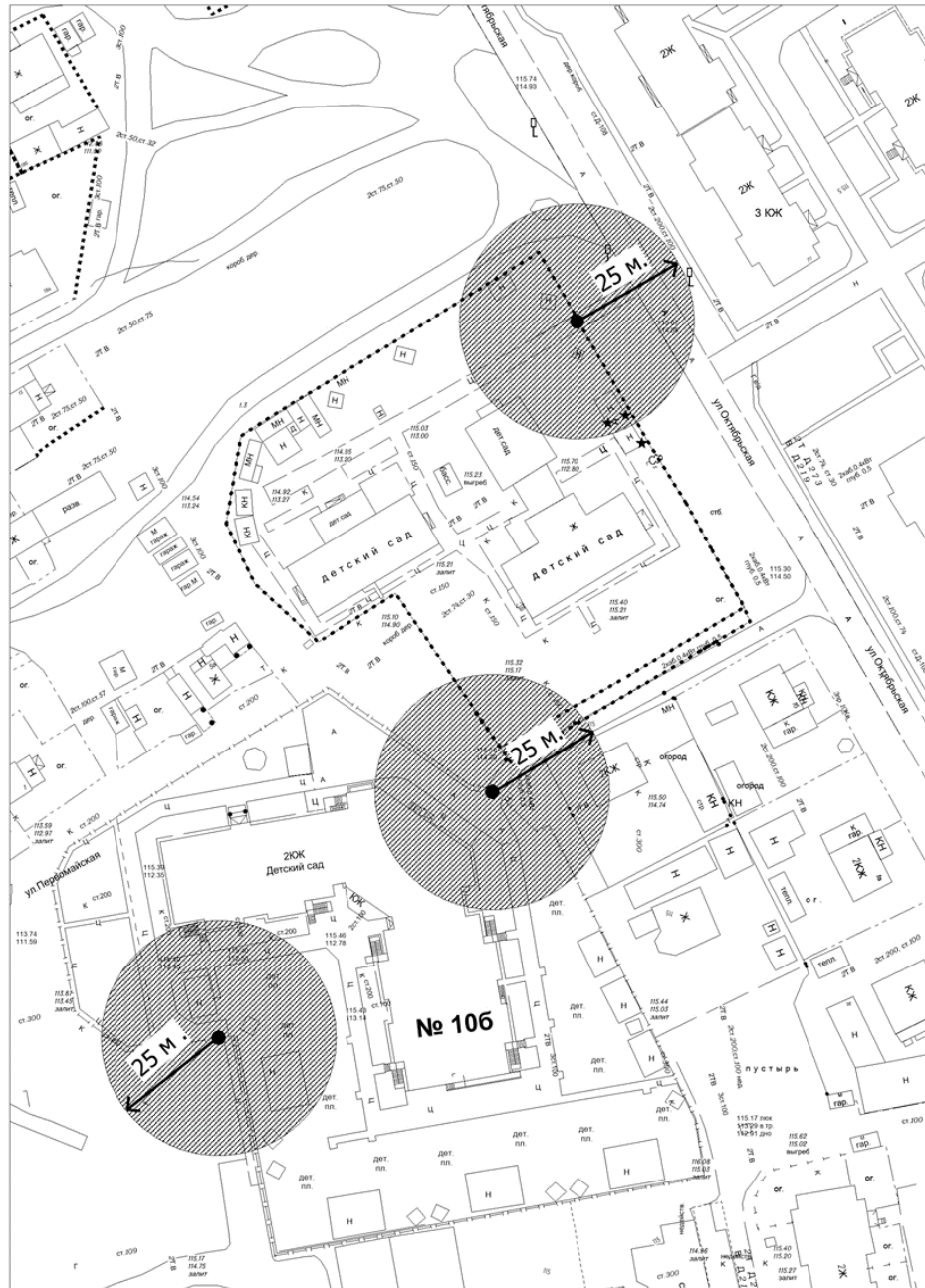
Муниципальное автономное дошкольное образовательное учреждение «Детский сад «Тополёк» г. Советский» Ханты-Мансийский автономный округ – Югра, Советский район, г. Советский, ул. Советская, д. 27



М 1 : 500



Муниципальное автономное дошкольное образовательное учреждение «Детский сад «Ромашка» Ханты-Мансийский автономный округ – Югра, Советский район, г. Советский, ул. Трасовиков, д. 10Б



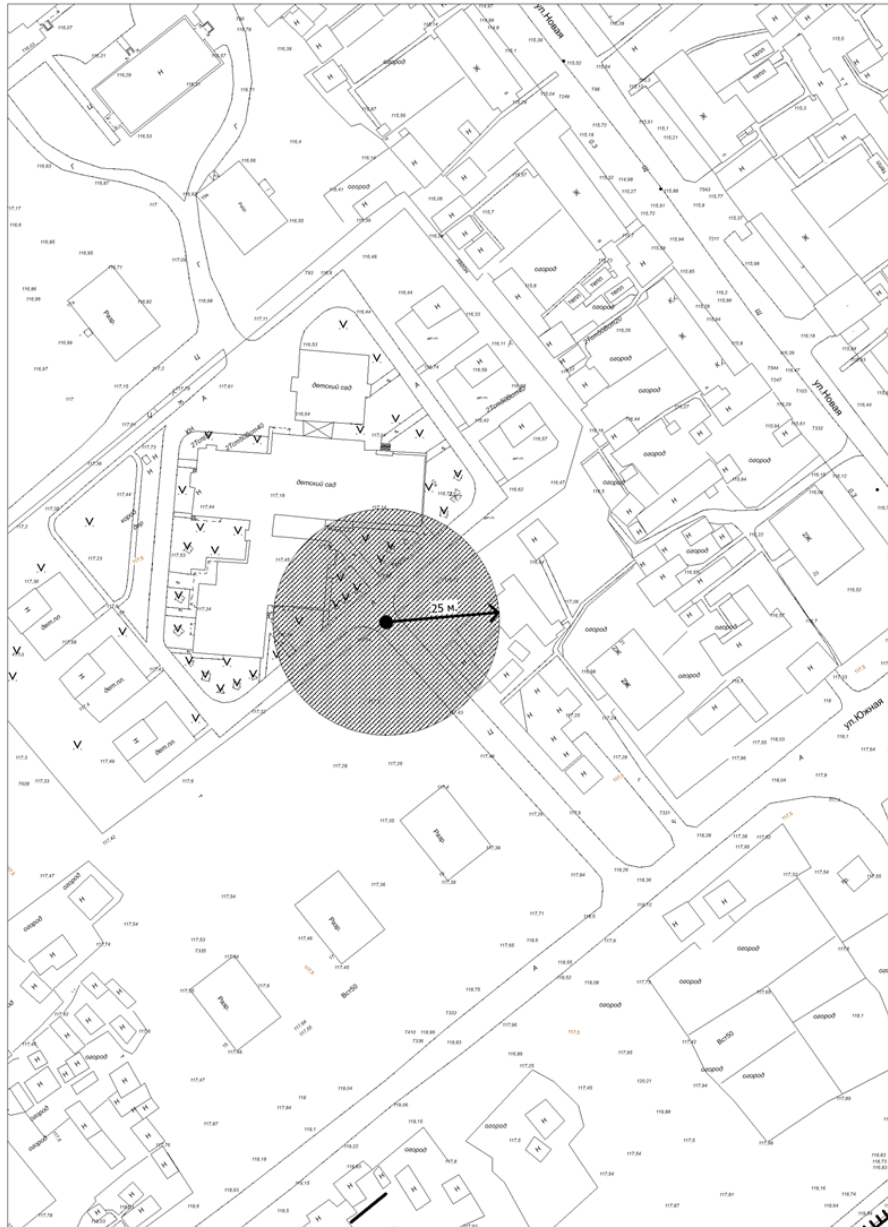
М 1 : 1000

Муниципальное автономное дошкольное образовательное учреждение «Детский сад «Ромашка» Ханты-Мансийский автономный округ – Югра, Советский район, г. Советский, ул. Молодежная, д. 35



М 1 : 1000

Муниципальное автономное дошкольное образовательное учреждение «Детский сад «Ромашка» Ханты-Мансийский автономный округ – Югра, Советский район, п. Зеленоборск, ул. Южная, д. 17А

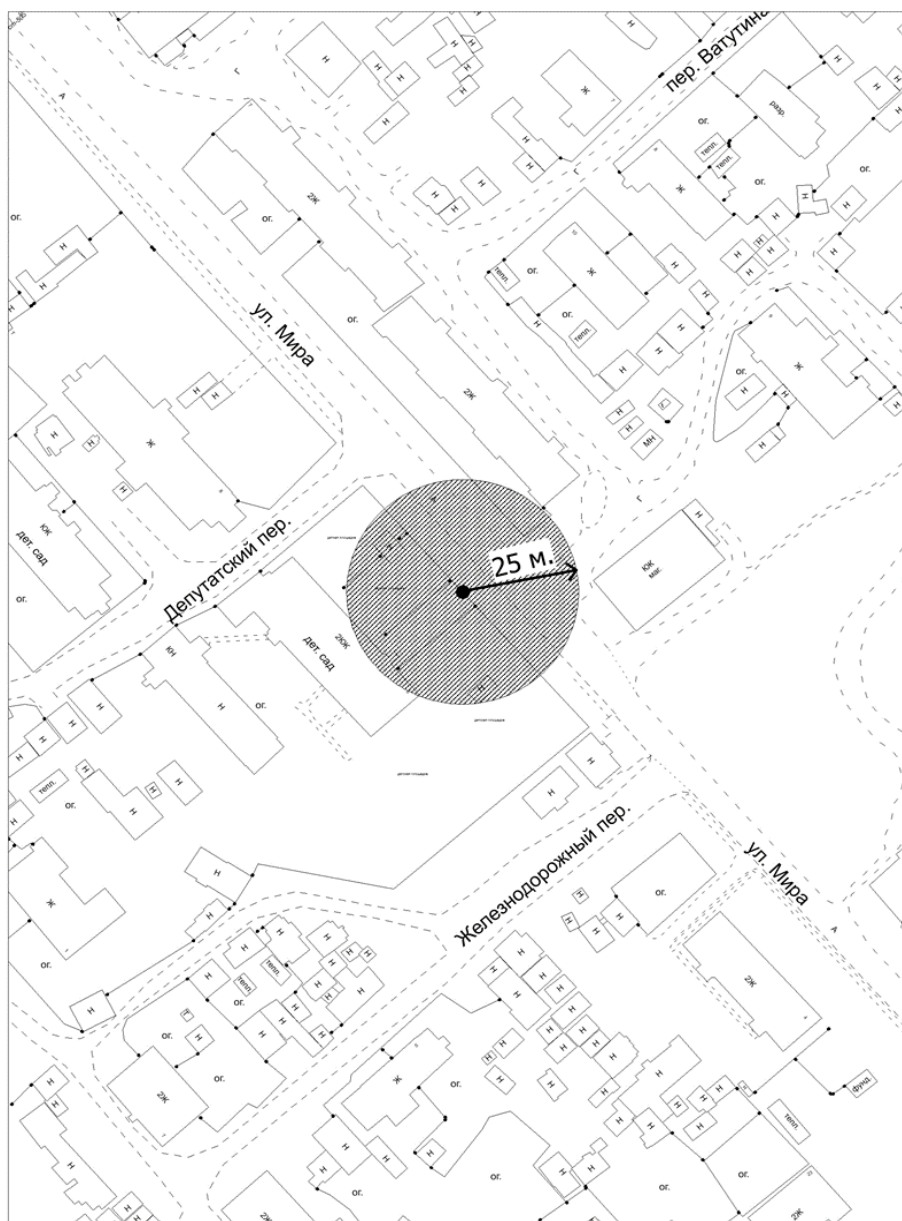


М 1 : 1000



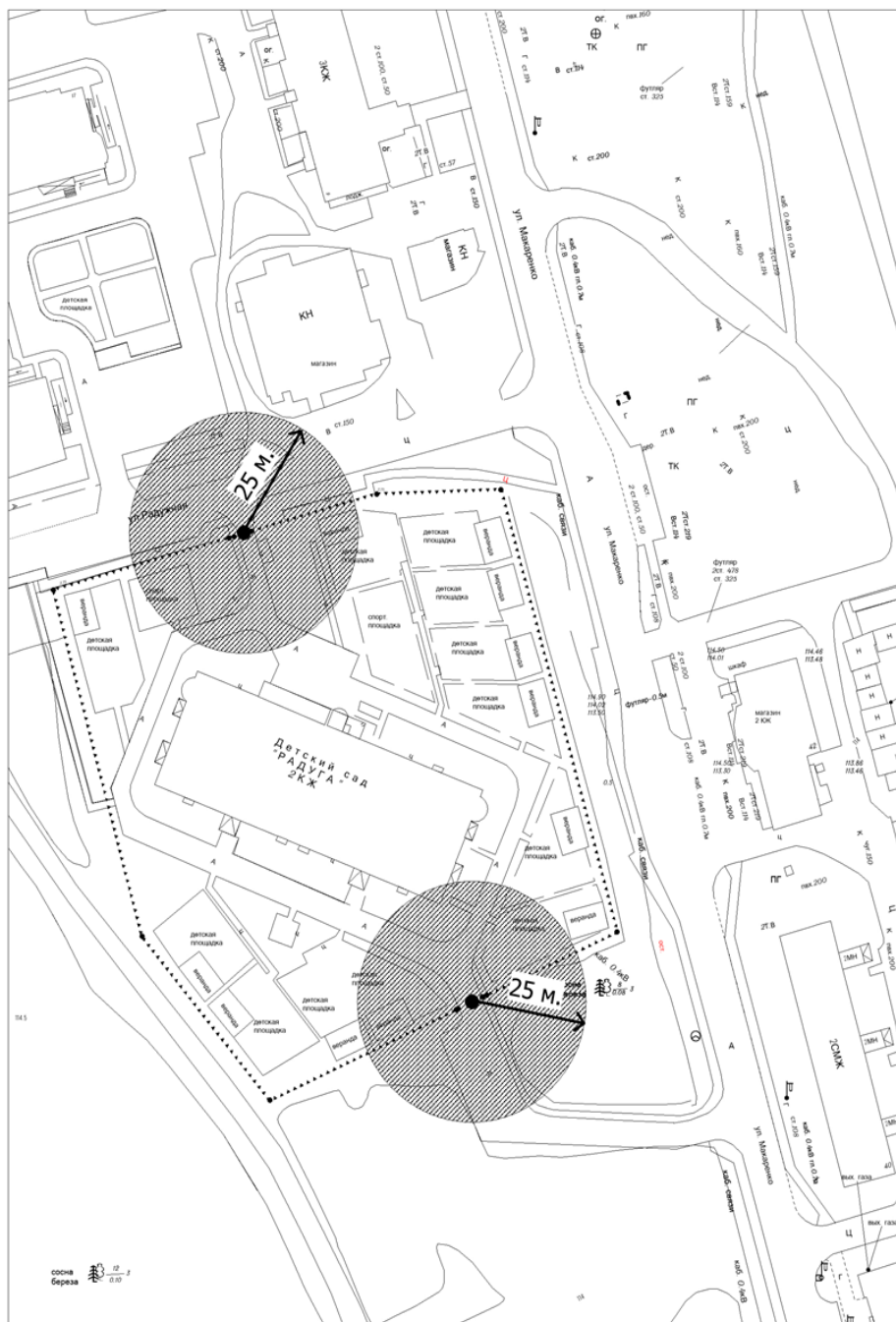


Муниципальное автономное дошкольное образовательное учреждение «Детский сад «Дюймовочка» Ханты-Мансийский автономный округ – Югра, Советский район, п. Коммунистический, ул. Мира, д. 6



М 1 : 1000

Муниципальное автономное дошкольное образовательное учреждение «Детский сад «Радуга» Ханты-Мансийский автономный округ – Югра, Советский район, г. Советский, ул. Макаренко, д. 9



M 1 : 1000

Муниципальное автономное дошкольное образовательное учреждение «Детский сад «Радуга» Ханты-Мансийский автономный округ – Югра, Советский район, п. Агириш, ул. Дзержинского, д. 27



М 1 : 1000







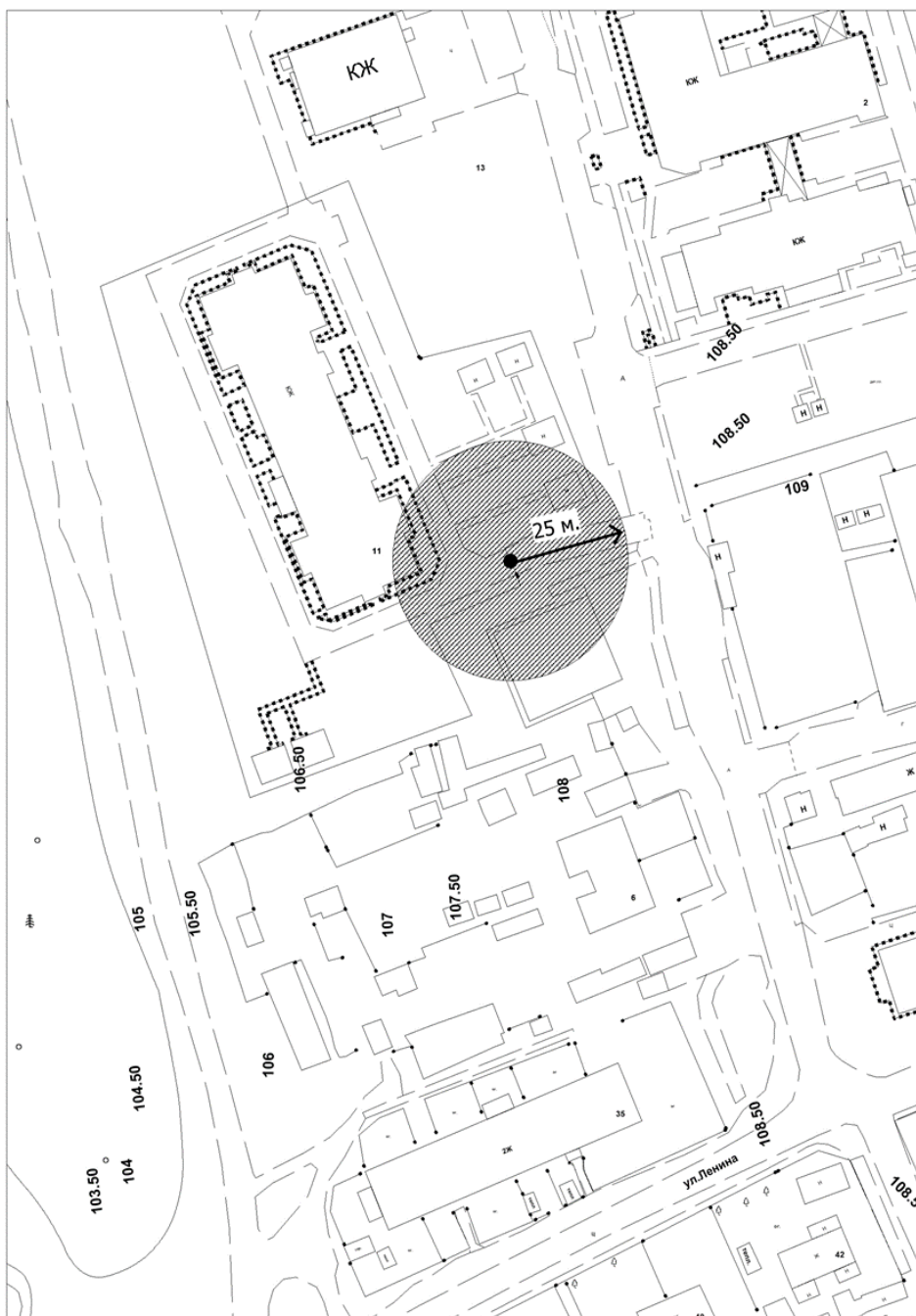


Муниципальное автономное дошкольное образовательное учреждение «Детский сад «Росинка» п. Пионерский» Ханты-Мансийский автономный округ – Югра, Советский район, п. Пионерский, ул. Ленина, д. 20А (I корпус)



М 1 : 1000

Муниципальное автономное дошкольное образовательное учреждение «Детский сад «Росинка» п. Пионерский» Ханты-Мансийский автономный округ – Югра, Советский район, п. Пионерский, ул. Заводская, д. 11А (II корпус)

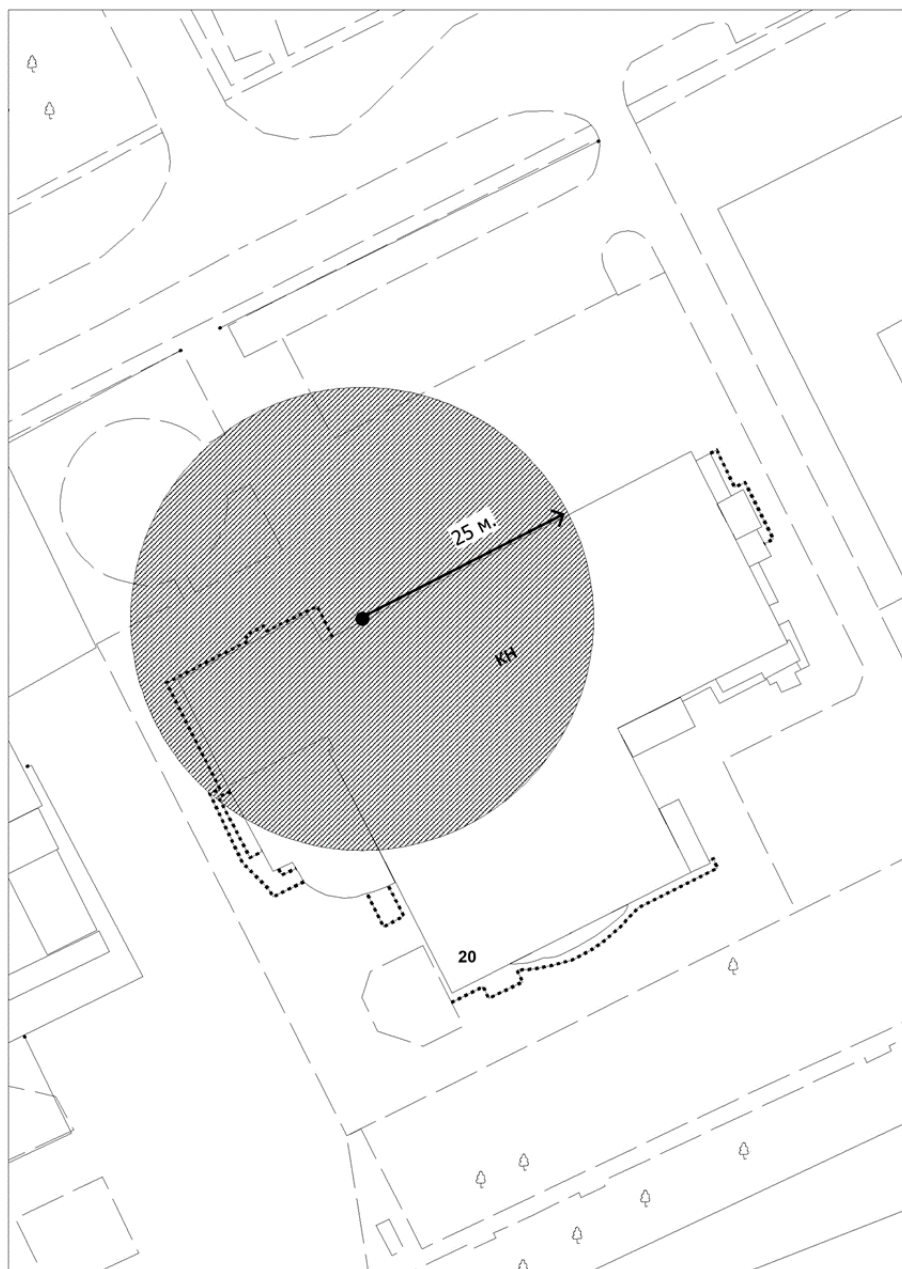


М 1 : 1000





Филиал муниципального бюджетного учреждения дополнительного образования «Советская детская школа искусств», Ханты-Мансийский автономный округ – Югра, Советский район, п. Пионерский, ул. Ленина, д. 20



М 1 : 500

Филиал муниципального бюджетного учреждения дополнительного образования «Советская детская школа искусств», Ханты-Мансийский автономный округ – Югра, Советский район, п. Агириш, ул. Дзержинского, д. 16

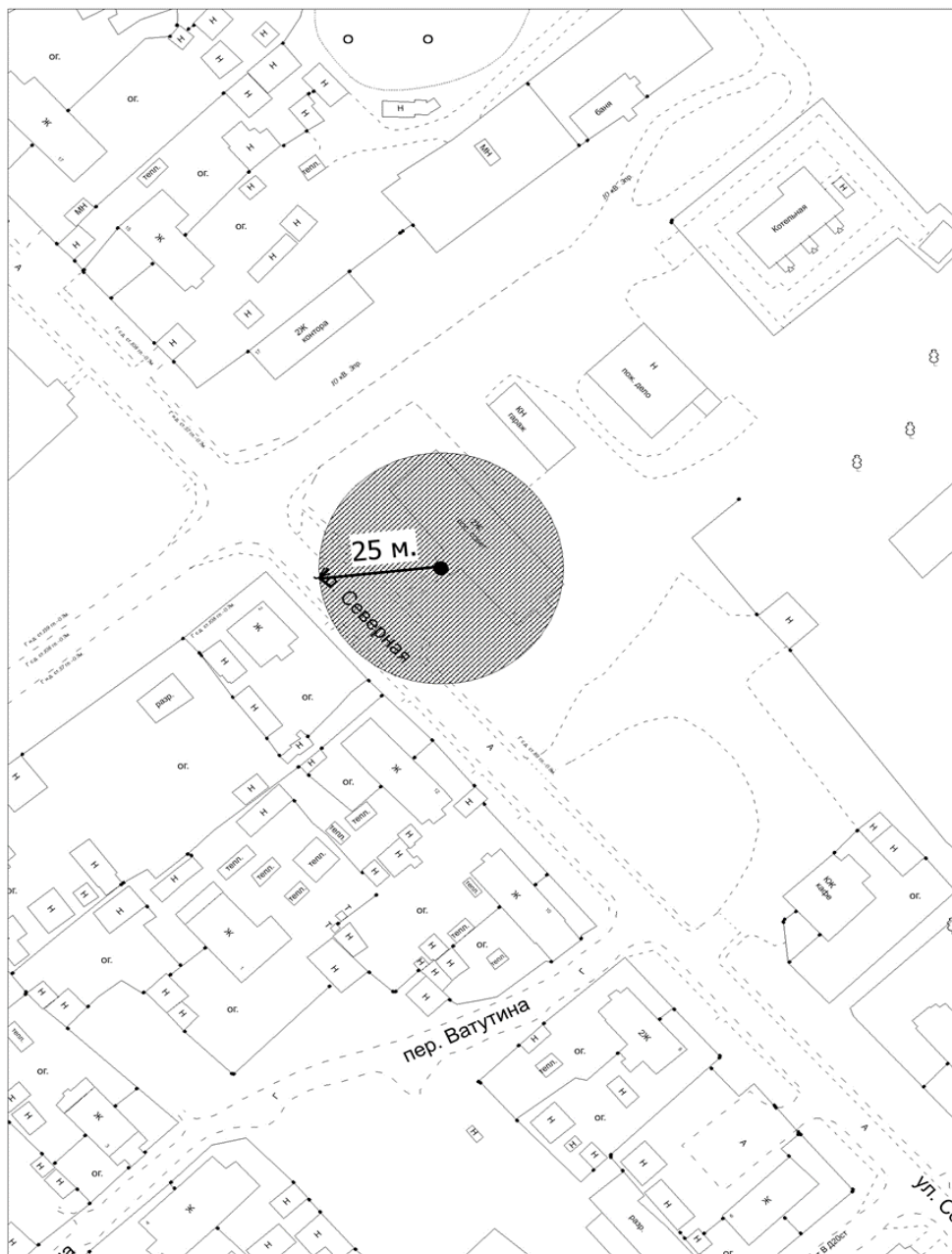


М 1 : 500





Филиал муниципального бюджетного учреждения дополнительного образования «Советская детская школа искусств», Ханты-Мансийский автономный округ – Югра, Советский район, п. Коммунистический, ул. Северная, д. 13



М 1 : 1000



Муниципальное автономное учреждение дополнительного образования «Межшкольный учебный комбинат п. Пионерский» Ханты-Мансийский автономный округ – Югра, Советский район, п. Пионерский, пер. Зеленый, д. 1



М 1 : 500

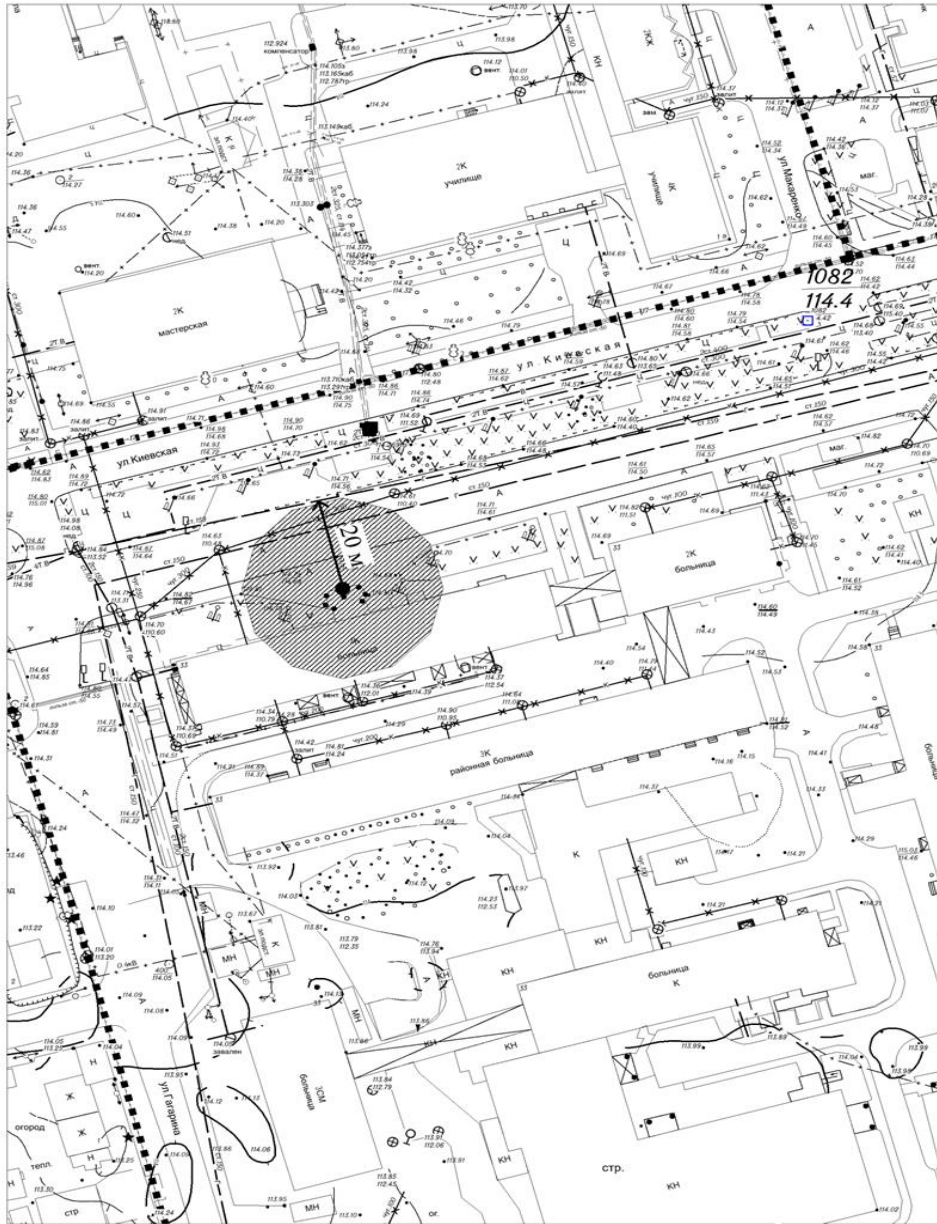
Бюджетное учреждение профессионального образования Ханты-Мансийского автономного округа – Югры «Советский политехнический колледж» Ханты-Мансийский автономный округ – Югра, Советский район, г. Советский, ул. Макаренко, д. 1, ул. Макаренко, д. 3



М 1 : 1000



Здание поликлиники автономного учреждения Ханты-Мансийского автономного округа – Югры «Советская районная больница» Ханты-Мансийский автономный округ – Югра, Советский район, г. Советский, ул. Киевская, д. 33



М 1:1000



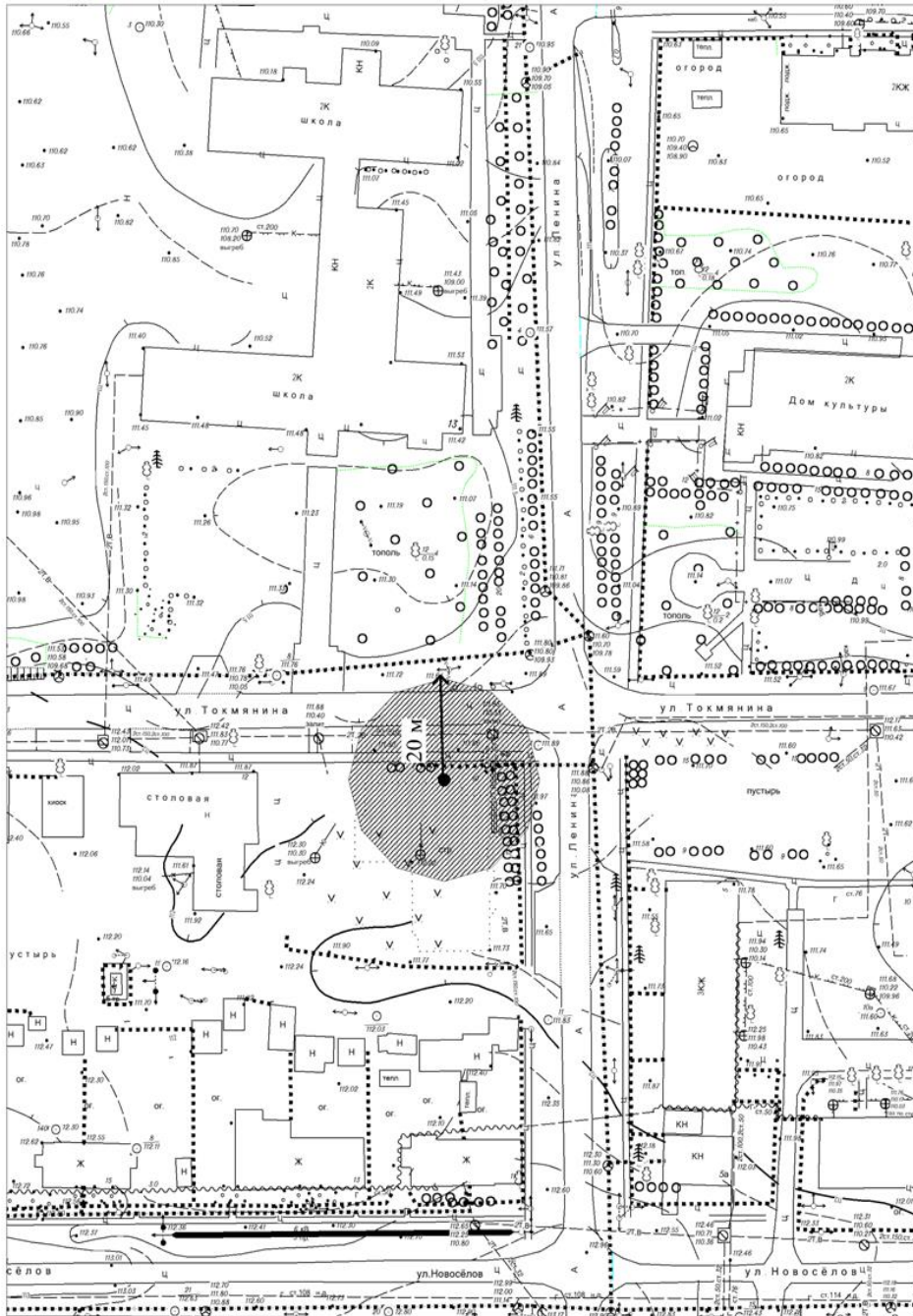
Здание поликлиники бюджетного учреждения Ханты-Мансийского автономного округа – Югры «Пионерская районная больница» Ханты-Мансийский автономный округ – Югра, Советский район, п. Пионерский, ул. Советская, д. 65



М 1 : 1000



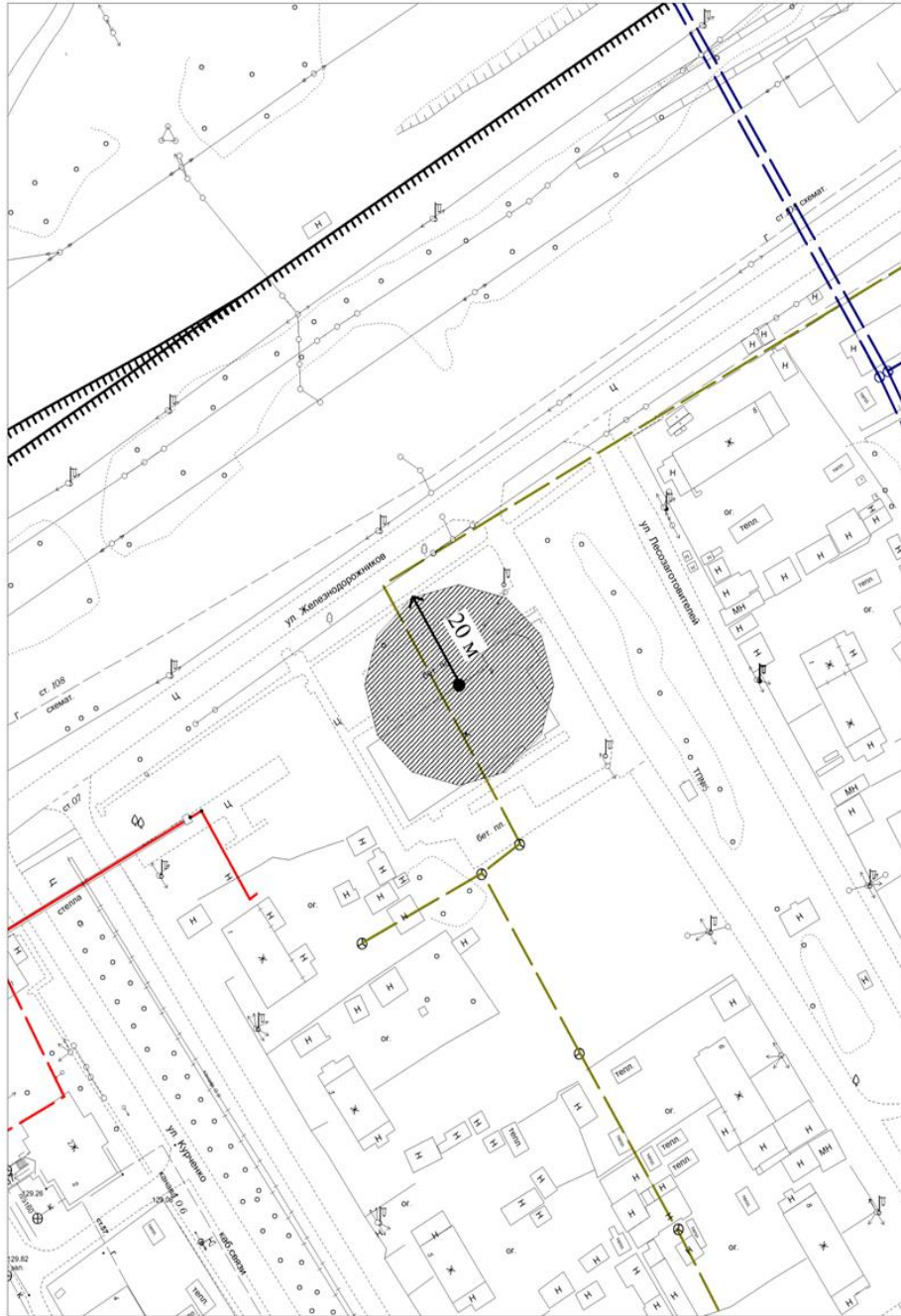
Здание врачебной амбулатории бюджетного учреждения Ханты-Мансийского автономного округа – Югры «Пионерская районная больница» Ханты-Мансийский автономный округ – Югра, Советский район, с.п. Алябьевский, ул. Токмянина, 10



M 1:1000

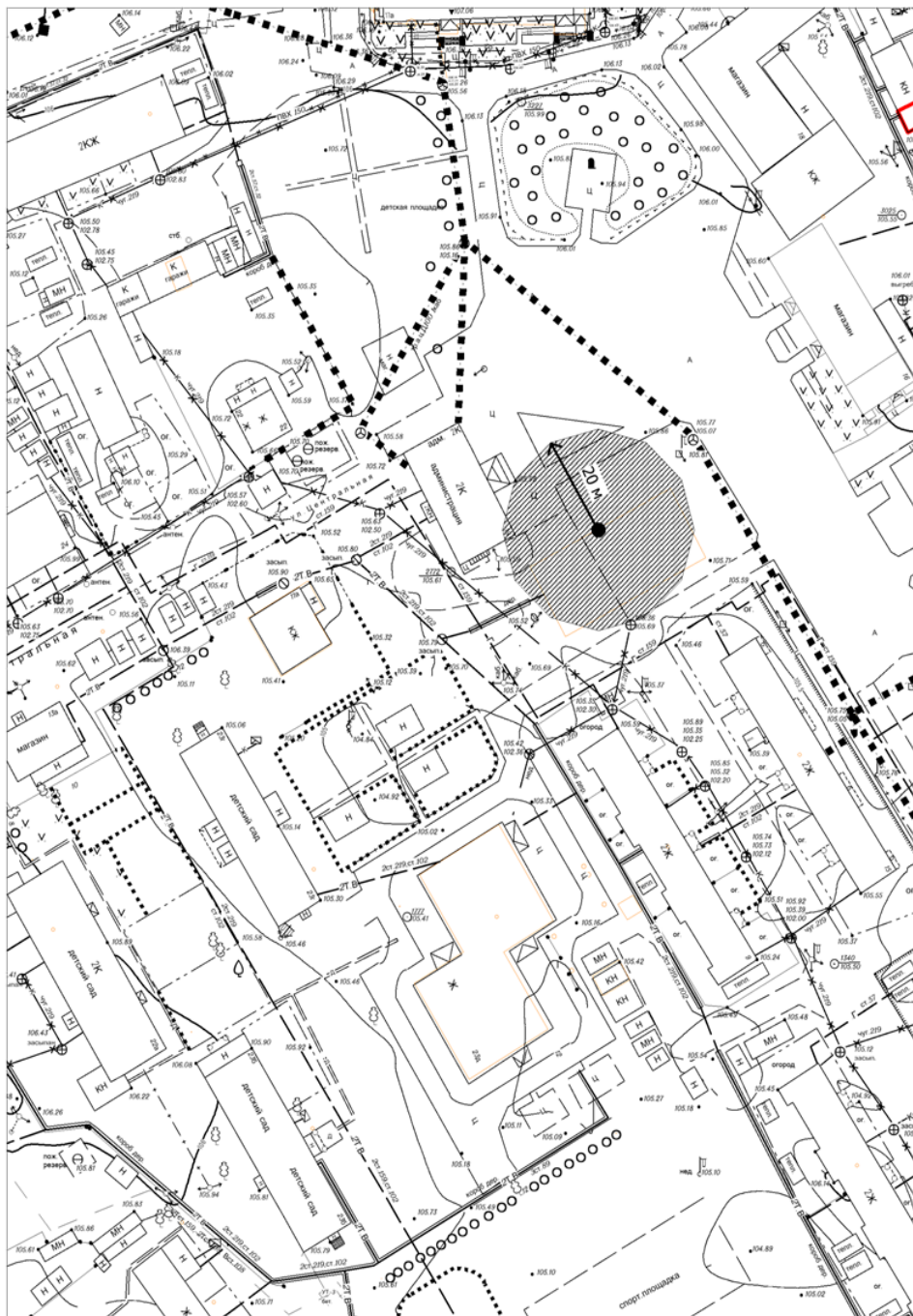


Здание врачебной амбулатории бюджетного учреждения Ханты-Мансийского автономного округа – Югры «Пионерская районная больница» Ханты-Мансийский автономный округ – Югра, Советский район, п. Таежный, ул. Железнодорожная, д. 9



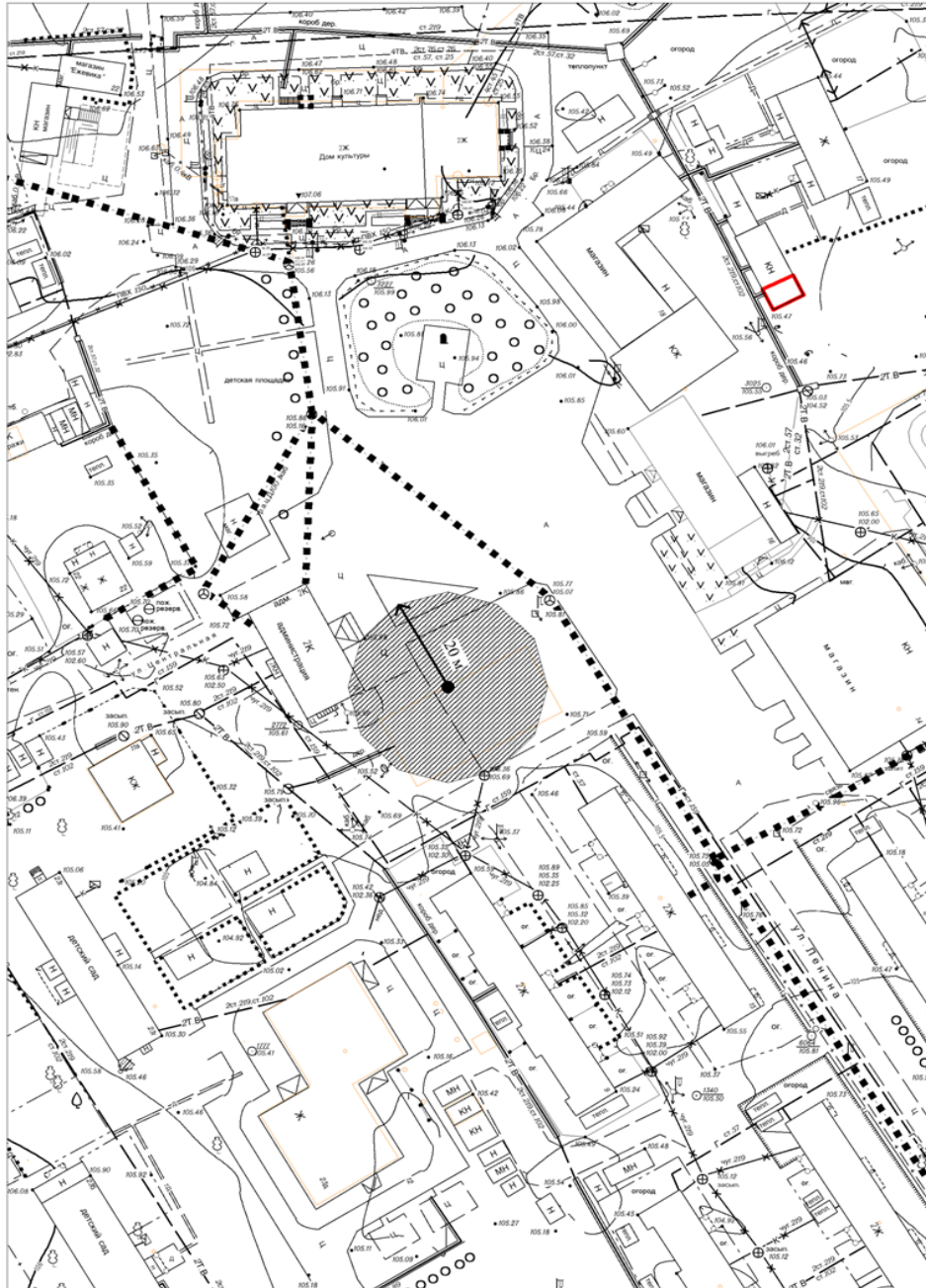
М 1:1000

Здание врачебной амбулатории бюджетного учреждения Ханты-Мансийского автономного округа – Югры «Пионерская районная больница» Ханты-Мансийский автономный округ – Югра, Советский район, п. Малиновский, ул. Центральная, д. 13



М 1:1000

Здание врачебной амбулатории бюджетного учреждения Ханты-Мансийского автономного округа – Югры «Пионерская районная больница» Ханты-Мансийский автономный округ – Югра, Советский район, п. Малиновский, ул. Ленина, д. 19



М 1:1000



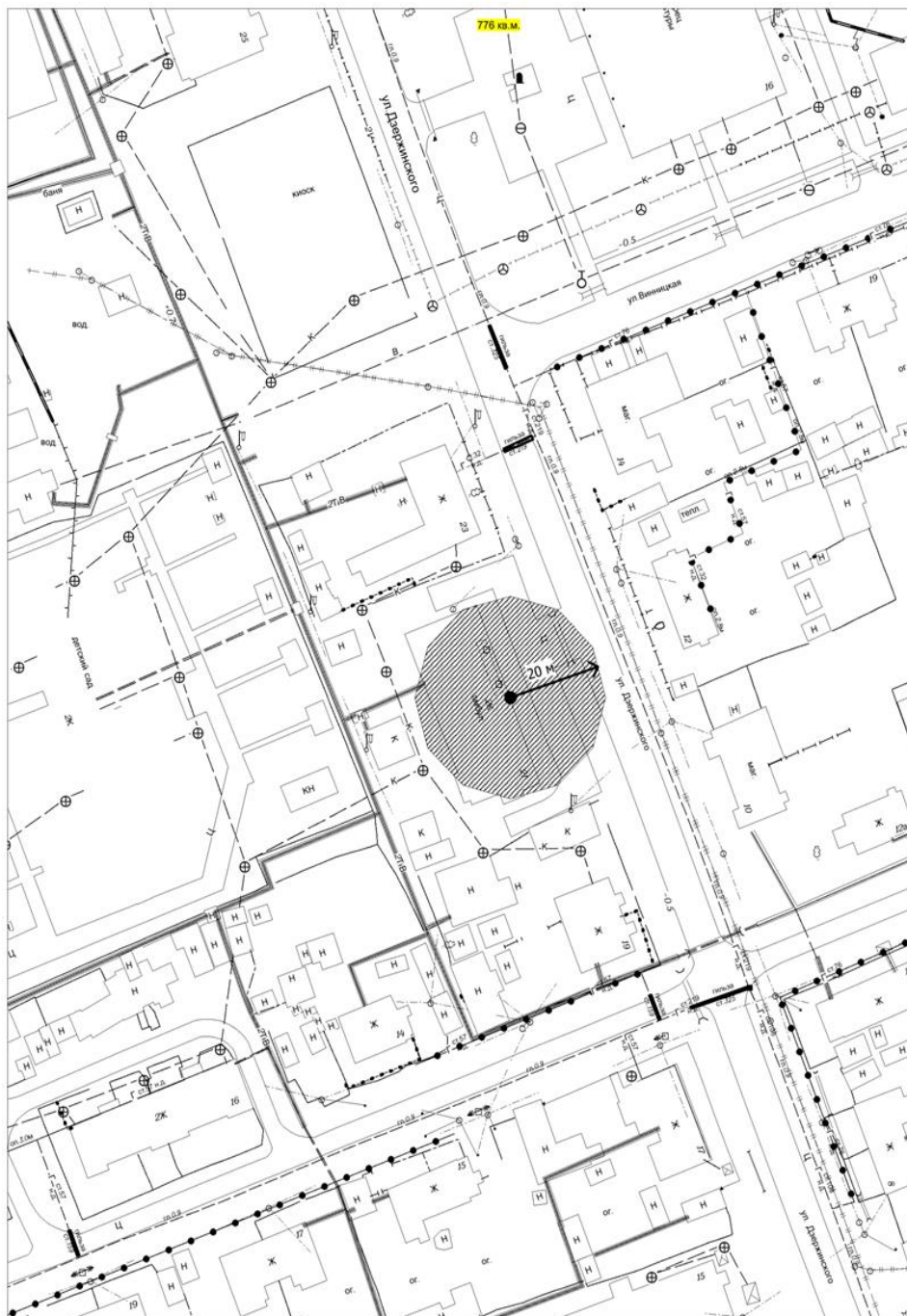
Здание врачебной амбулатории автономного учреждения Ханты-Мансийского автономного округа – Югры «Советская районная больница» Ханты-Мансийский автономный округ – Югра, Советский район, п. Зеленоборск, ул. Октябрьская, д. 5



M 1:1000

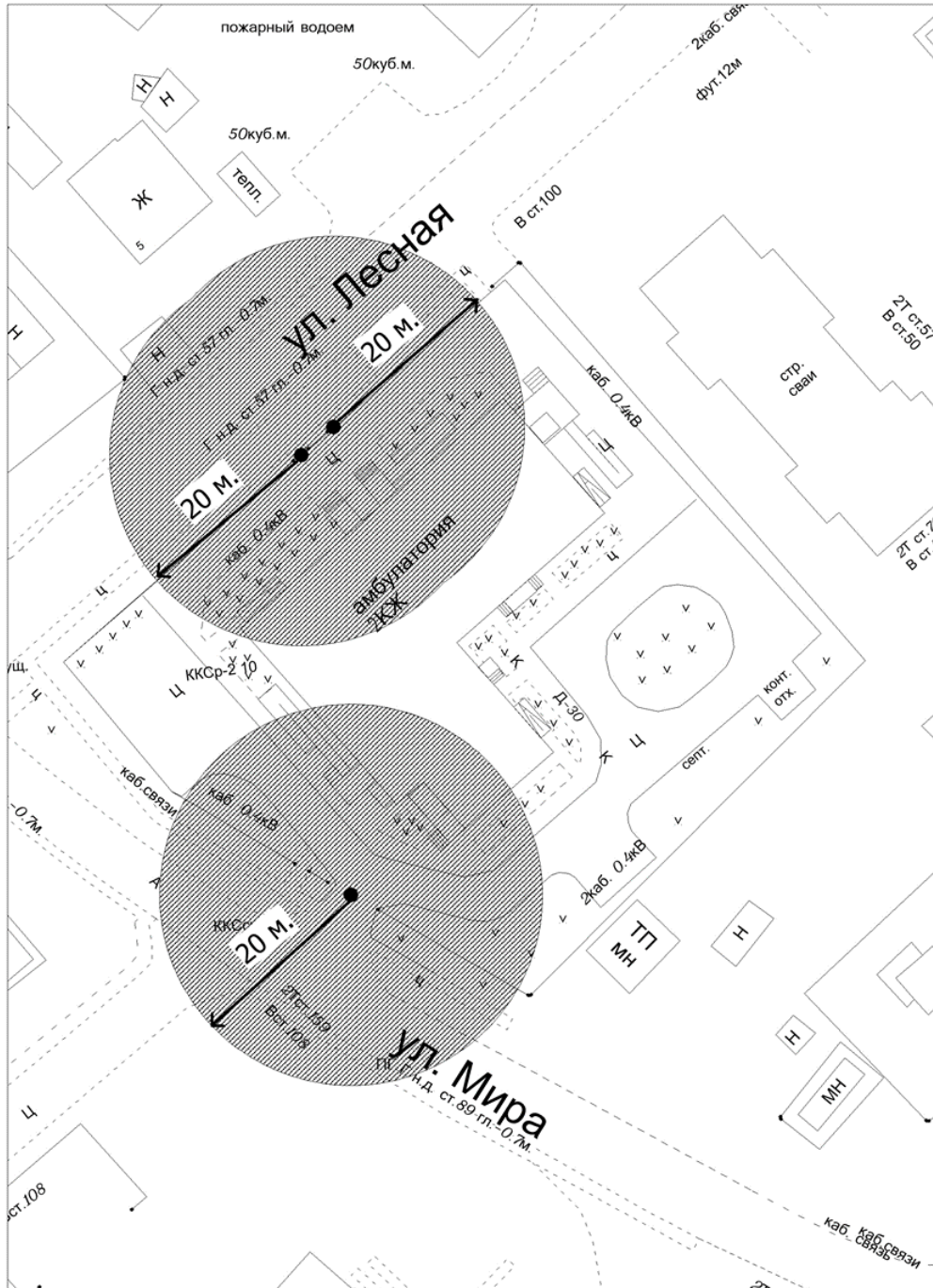


Здание врачебной амбулатории автономного учреждения Ханты-Мансийского автономного округа – Югры «Советская районная больница» Ханты-Мансийский автономный округ – Югра, Советский район, п. Агириш, ул. Дзержинского, д. 21



М 1:1000

Здание врачебной амбулатории автономного учреждения Ханты-Мансийского автономного округа – Югры «Советская районная больница» Ханты-Мансийский автономный округ – Югра, Советский район, п. Коммунистический, ул. Лесная, д. 10



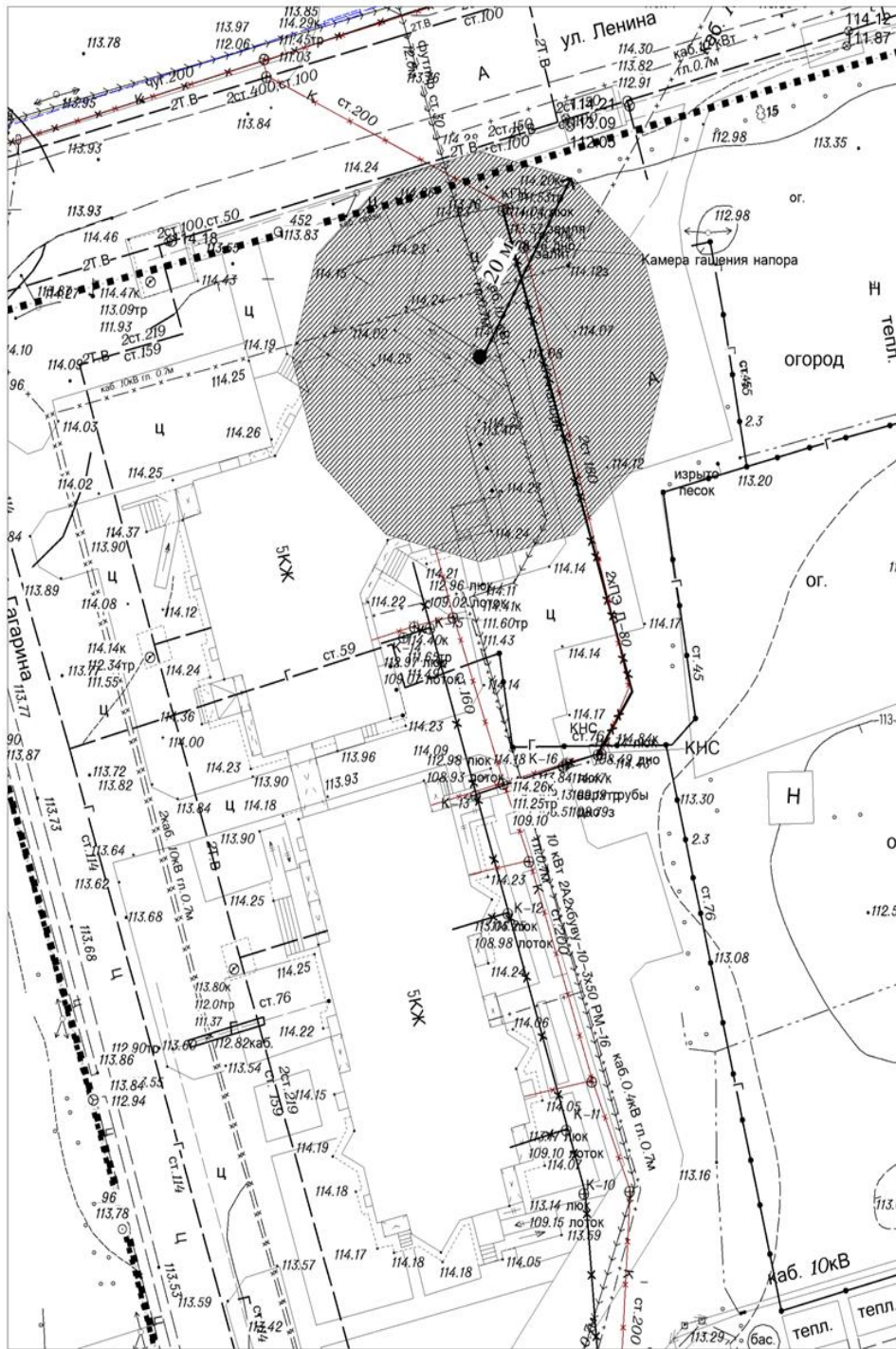
М 1 : 500

Здание бюджетного учреждения Ханты-Мансийского автономного округа – Югры  
«Советский реабилитационный центр» Ханты-Мансийский автономный округ – Югра,  
Советский район, г. Советский, ул. Юбилейная, д. 56А





Помещение стоматологии Ханты-Мансийский автономный округ – Югра, Советский район, г. Советский, ул. Гагарина, д. 12



М 1:1000

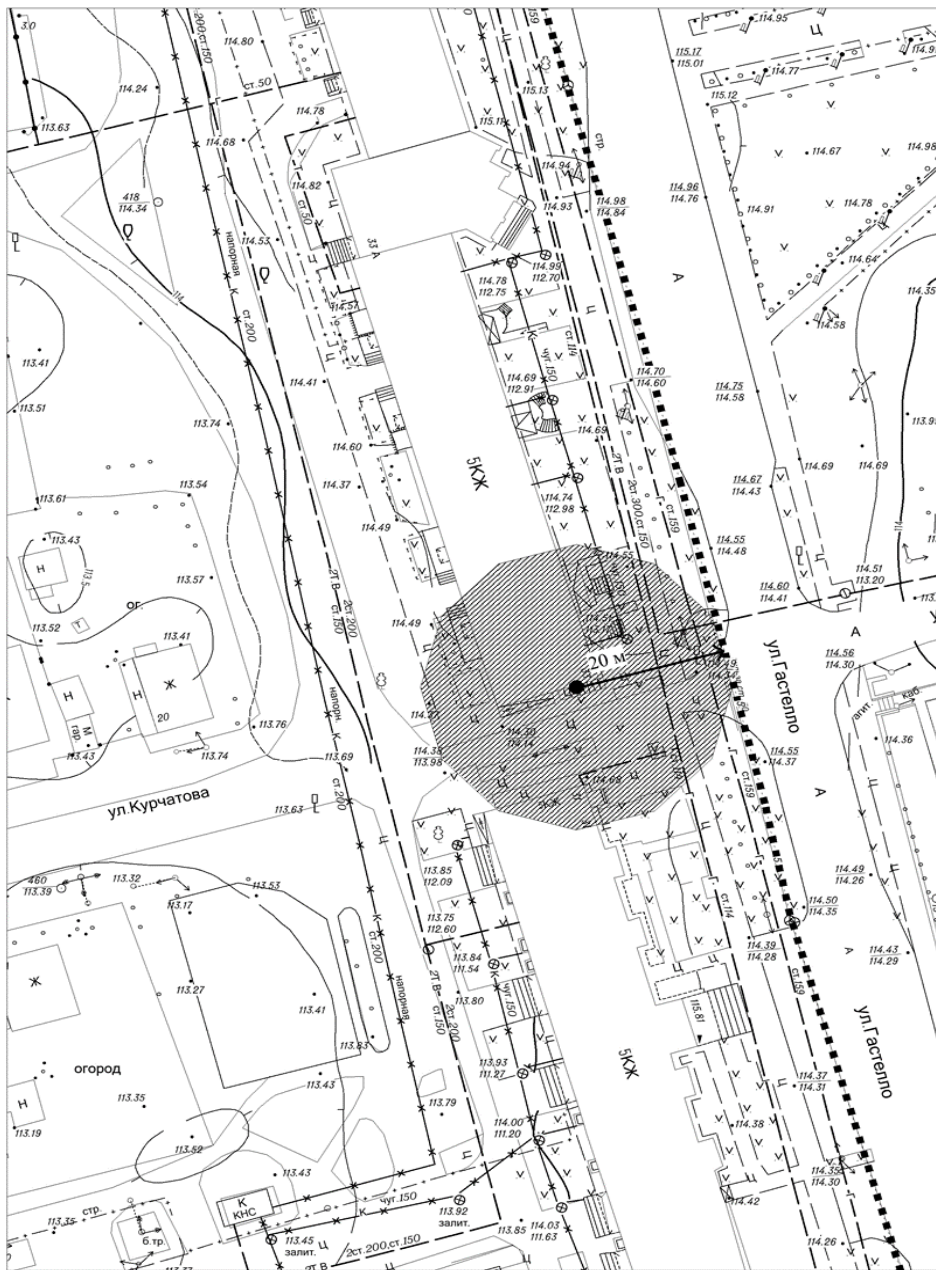


Помещение стоматологии Ханты-Мансийский автономный округ – Югра,  
Советский район, г. Советский, ул. Калинина, д. 35А



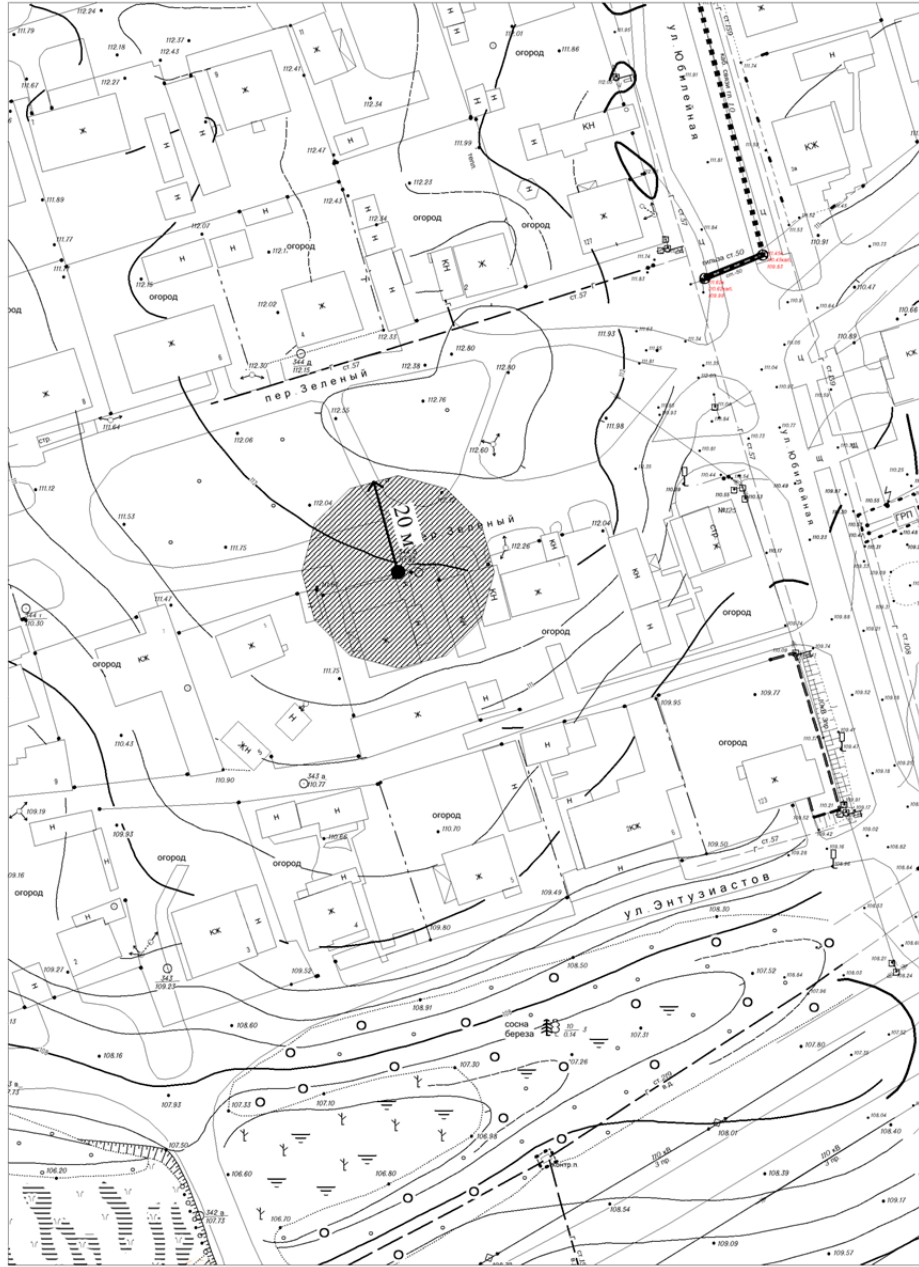
М 1:1000

Помещение стоматологии Ханты-Мансийский автономный округ – Югра,  
Советский район, г. Советский, ул. Гастелло, д. 33



М 1:1000

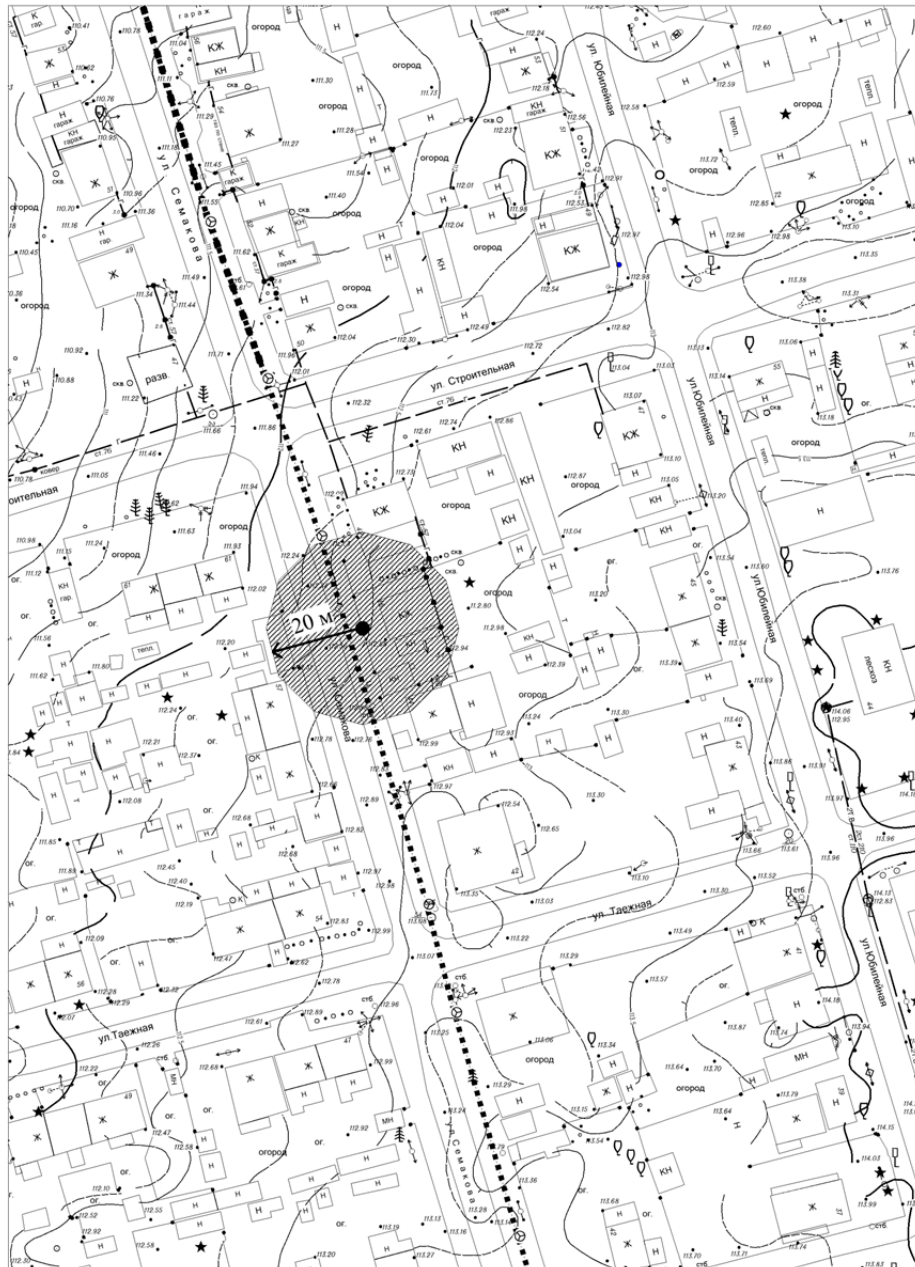
Помещение стоматологии Ханты-Мансийский автономный округ – Югра,  
Советский район, г. Советский, пер. Зеленый, д. 3



М 1:1000



Помещение стоматологии Ханты-Мансийский автономный округ – Югра,  
Советский район, г. Советский, ул. Семакова, д. 46



М 1:1000

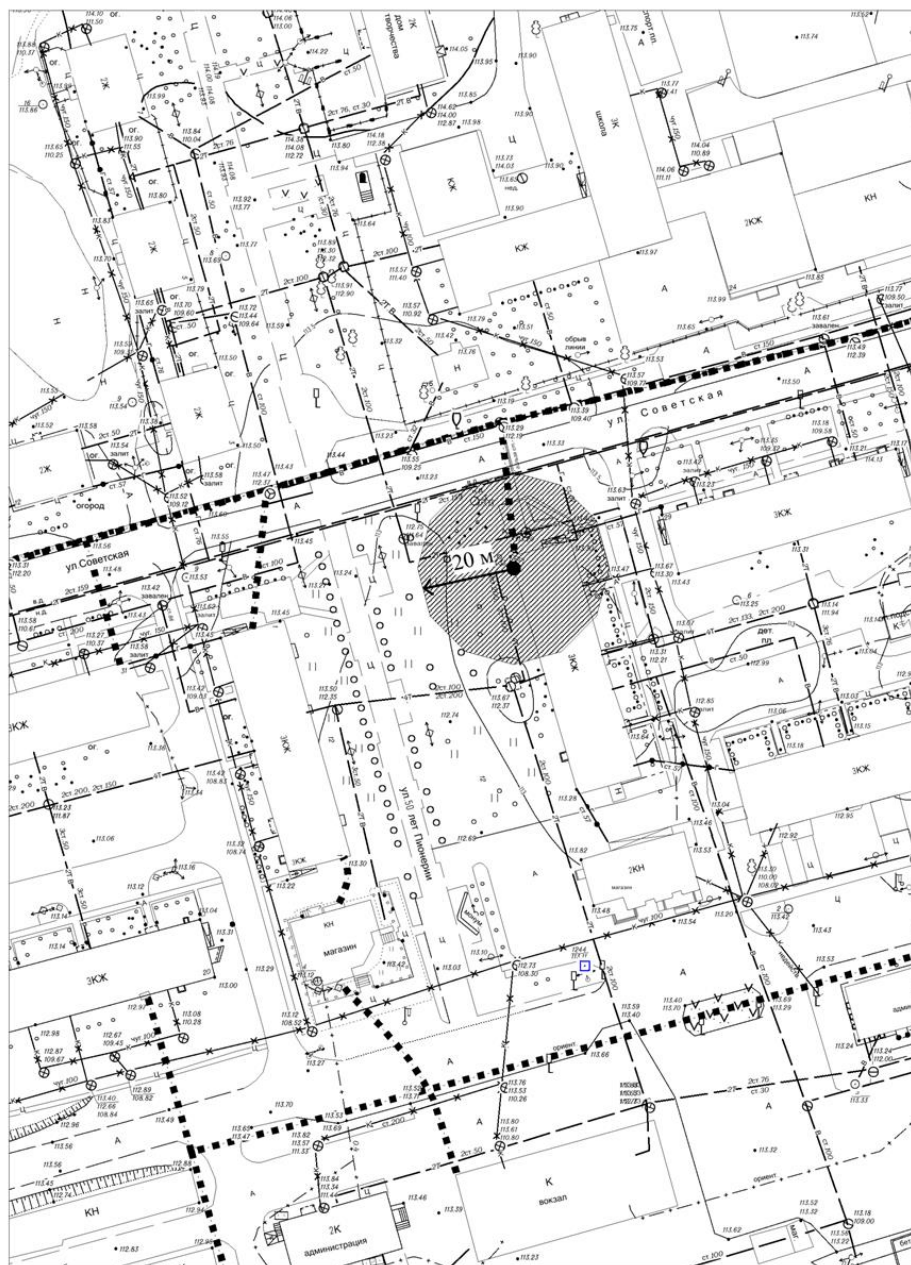


Помещение стоматологии Ханты-Мансийский автономный округ – Югра,  
Советский район, г. Советский, ул. Ленина, д. 20, к. 1



М 1:1000

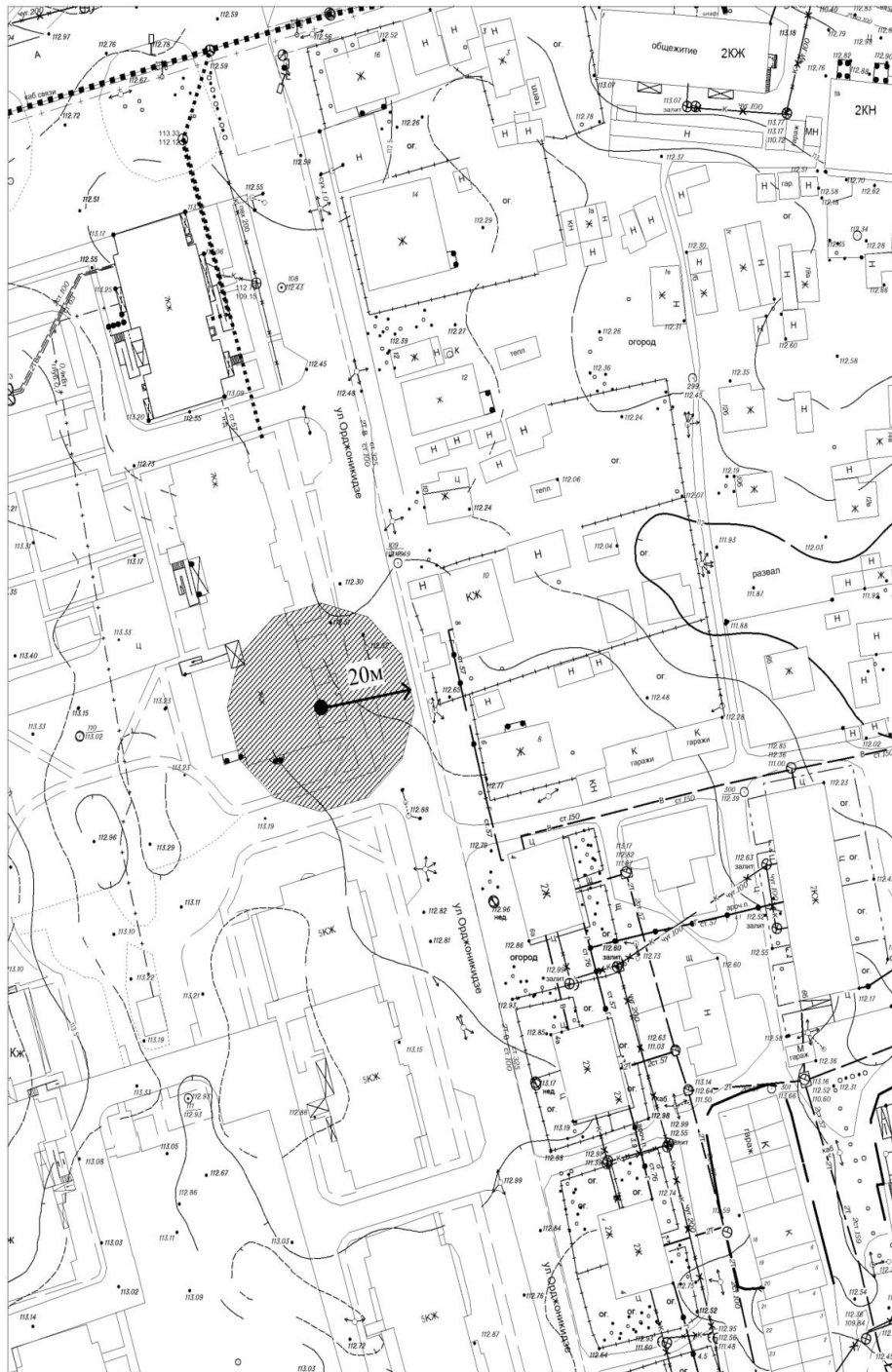
Помещение стоматологии Ханты-Мансийский автономный округ – Югра,  
Советский район, г. Советский, ул. 50 лет Пионеров, д. 2



М 1:1000

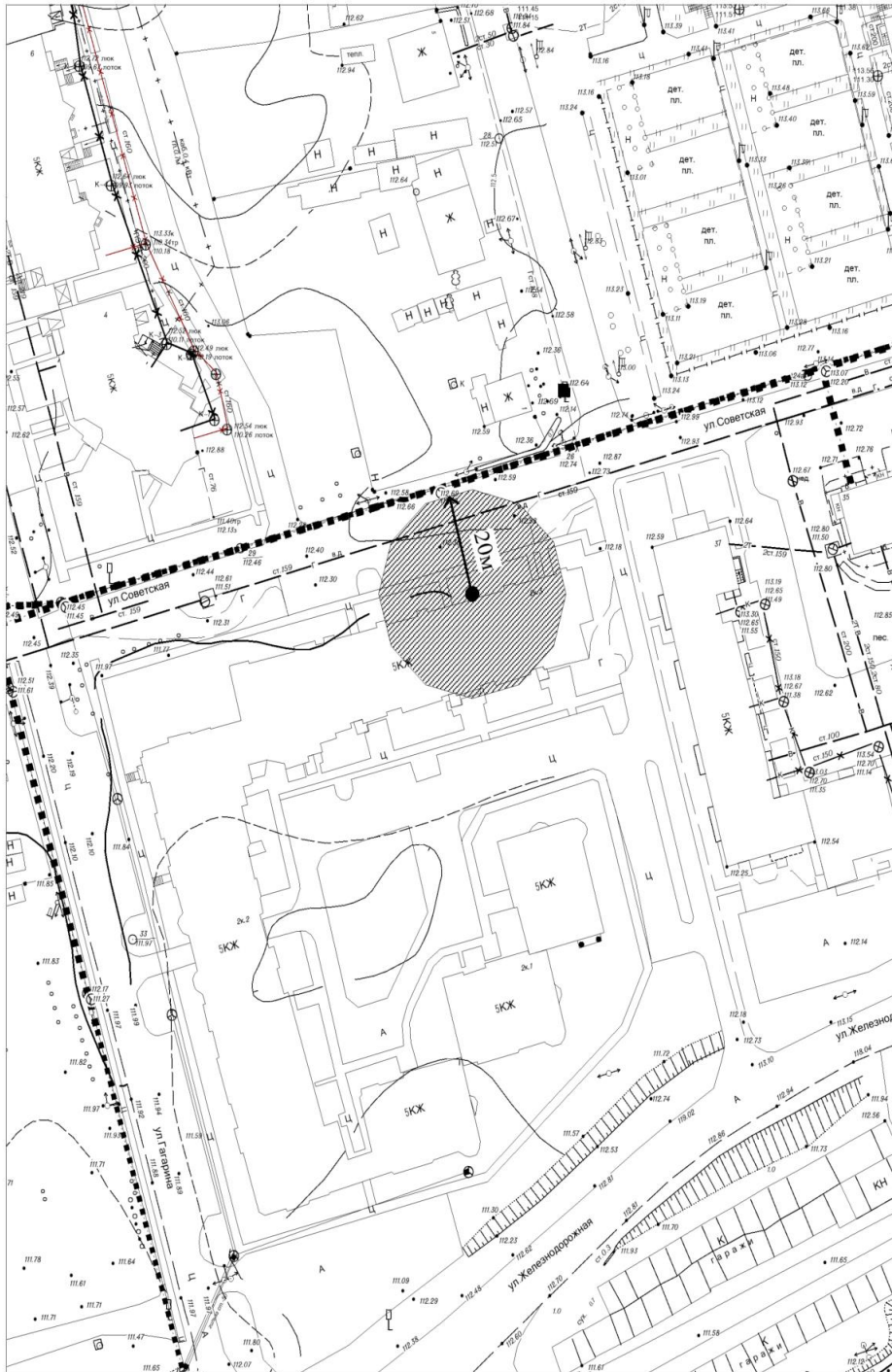


Помещение стоматологии Ханты-Мансийский автономный округ – Югра,  
Советский район, г. Советский, ул. Орджоникидзе, д. 5, к. 1



М 1:1000

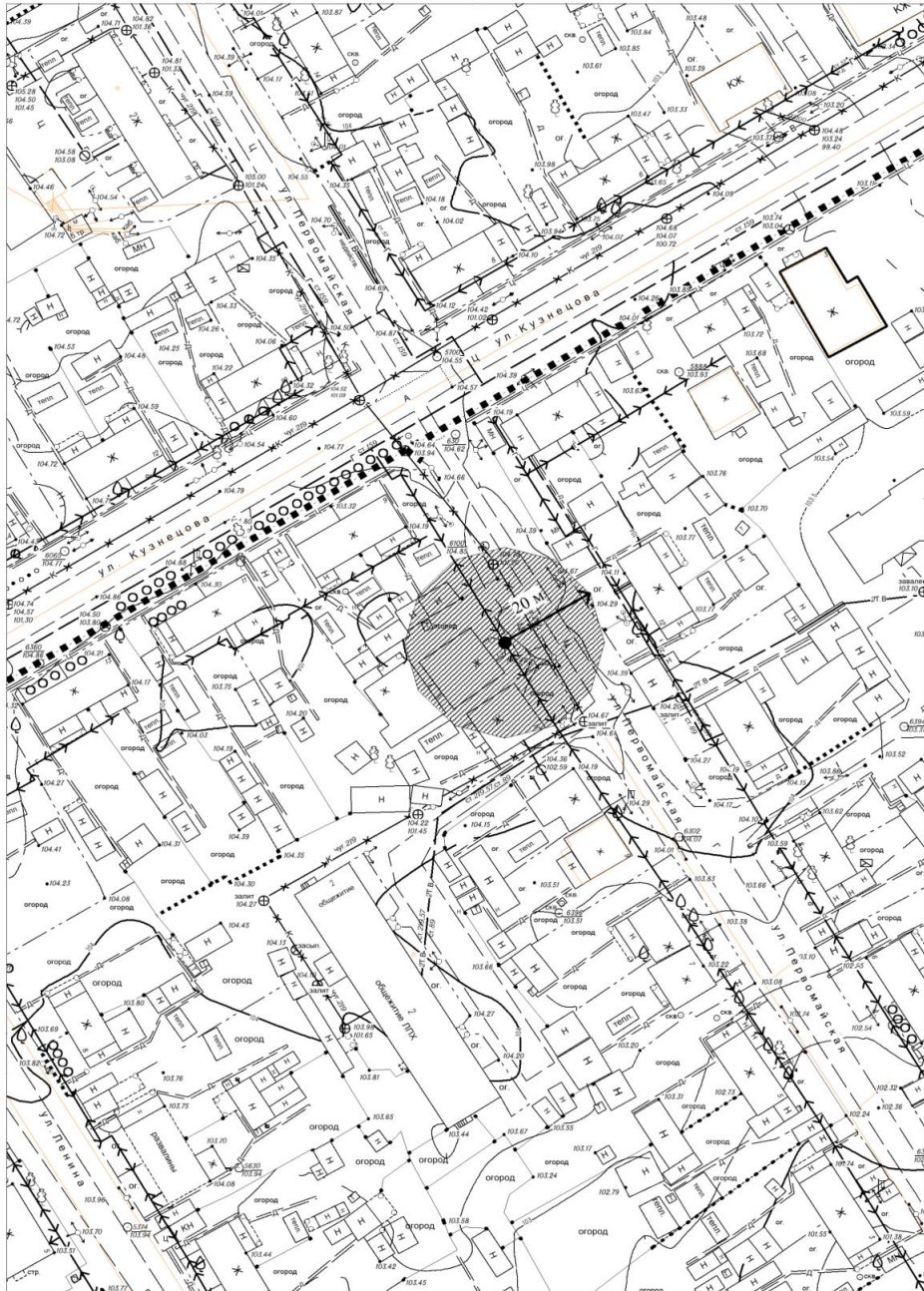
Помещение стоматологии Ханты-Мансийский автономный округ – Югра, Советский район, г. Советский, ул. Гагарина, д. 2, к. 3



м 1:1000

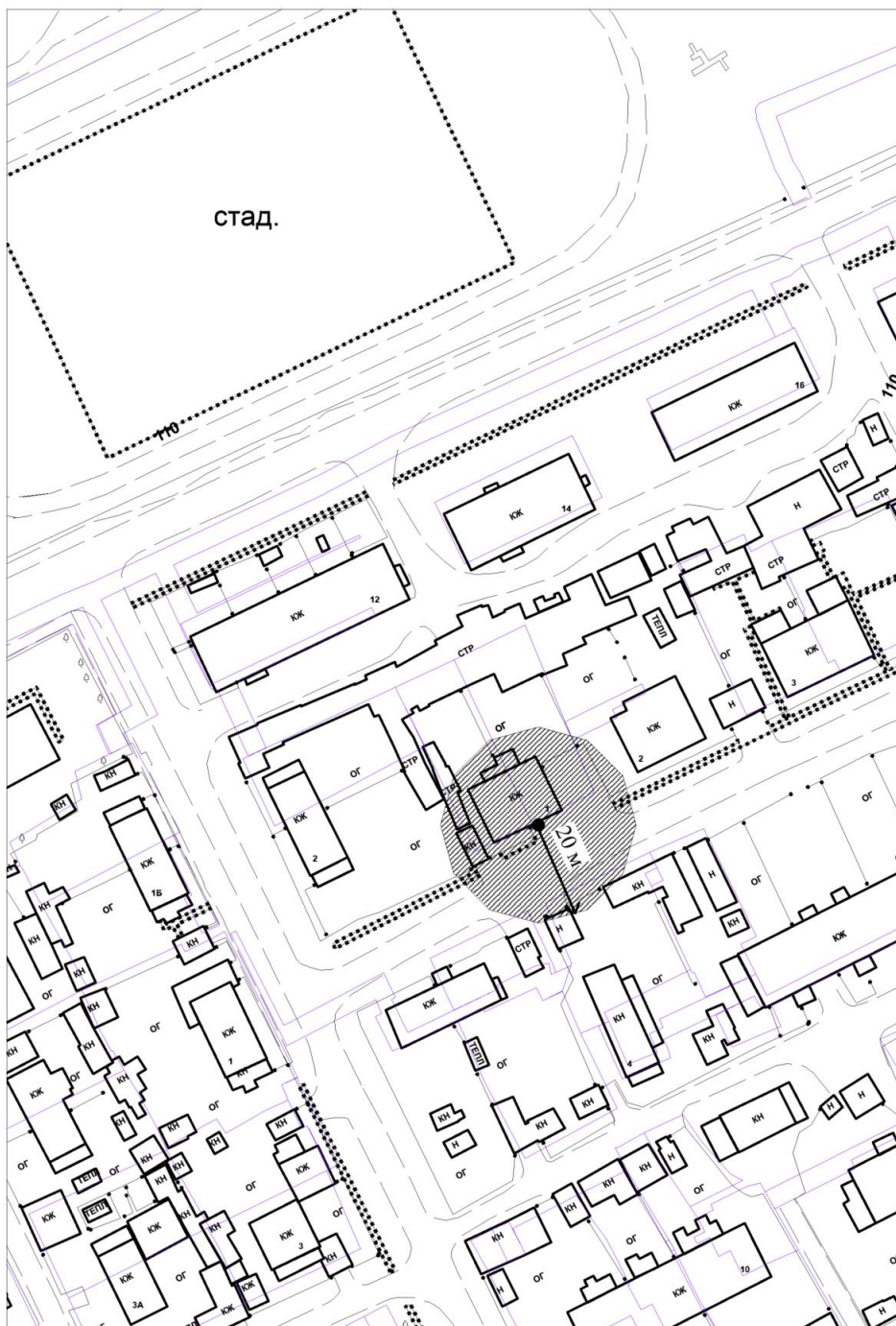


Помещение стоматологии Ханты-Мансийский автономный округ – Югра,  
Советский район, п. Малиновский, ул. Первомайская, д. 9А



М 1:1000

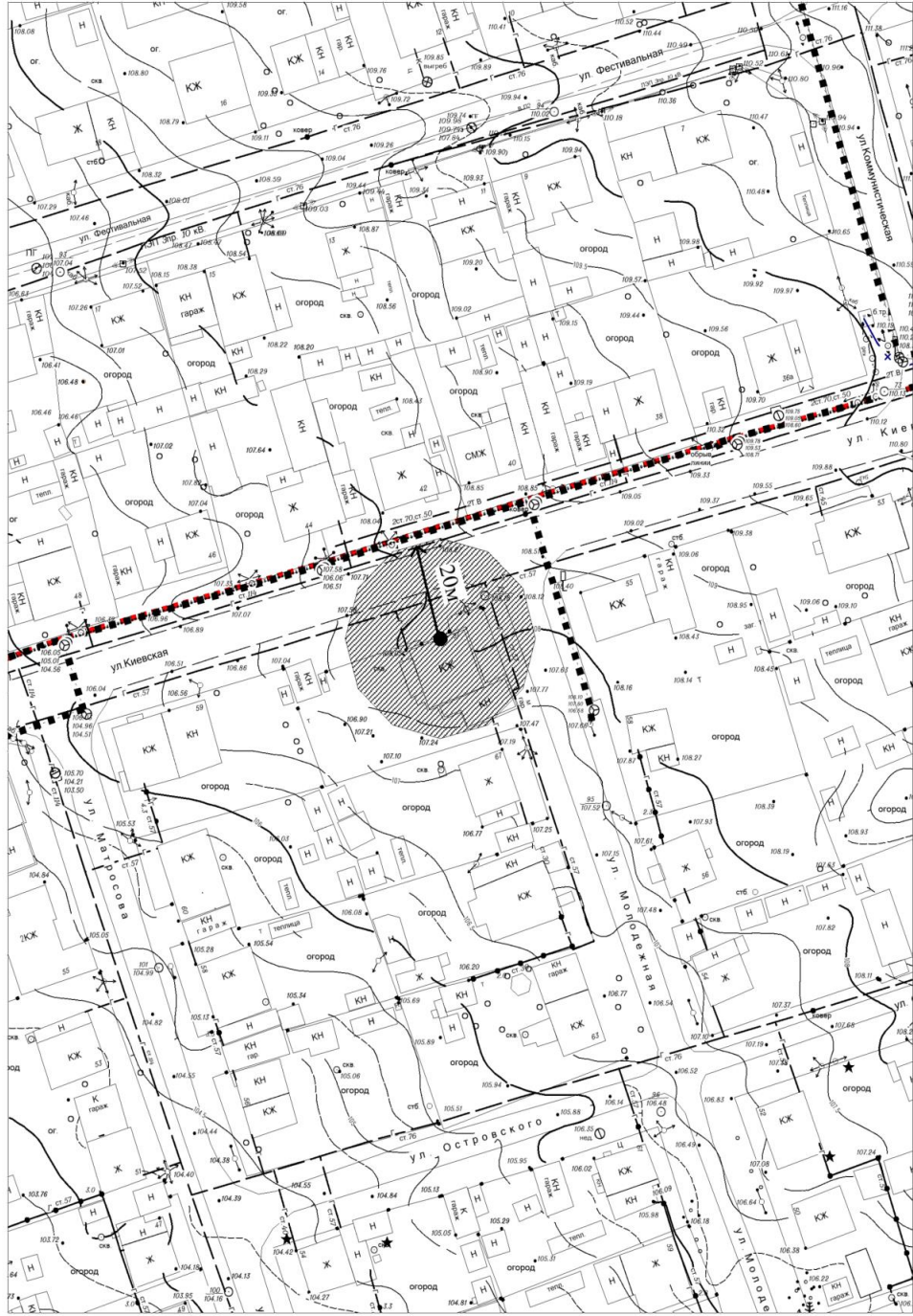
Помещение стоматологии Ханты-Мансийский автономный округ – Югра,  
Советский район, п. Пионерский, пер. Быковца, д. 1



М 1:1000



Офтальмологический кабинет Ханты-Мансийский автономный округ – Югра, Советский район, г. Советский, ул. Киевская, д. 57



М 1:1000



Муниципальное образование  
Советский район  
Ханты-Мансийского автономного округа – Югры

## АДМИНИСТРАЦИЯ СОВЕТСКОГО РАЙОНА

# ПОСТАНОВЛЕНИЕ

от « 1 » сентября 2023 г.  
г. Советский

№ 1370

Об утверждении документации  
по планировке территории  
(проект межевания территории)

В соответствии с Градостроительным кодексом Российской Федерации, Федеральным законом от 06.10.2003 № 131-ФЗ «Об общих принципах организации местного самоуправления в Российской Федерации», Уставом Советского района, постановлением администрации Советского района от 04.03.2022 № 571/НПА «Об утверждении административного регламента предоставления муниципальной услуги «Подготовка и утверждение документации по планировке территории», соглашением о передаче осуществления части полномочий администрации городского поселения Советский администрации Советского района от 17.12.2020, на основании обращения ООО «Геосервис-Югра» от 01.08.2023 № 633, учитывая заключение о результатах общественных обсуждений от 01.09.2023 № 20:

1. Утвердить документацию по планировке территории (проект межевания территории) в границах улиц Наладчиков – Дружбы Народов – Макаренко – Хвойная в городском поселении Советский (приложение).

2. Опубликовать настоящее постановление в порядке, установленном Уставом Советского района, и разместить на официальном сайте Советского района.

3. Настоящее постановление вступает в силу после его официального опубликования.

4. Контроль исполнения настоящего постановления возложить на заместителя главы Советского района по строительству, начальника управления архитектуры и градостроительства администрации Советского района Яковлева Н.С.

Глава Советского района

Е.И. Буренков



Приложение  
к постановлению  
администрации Советского района  
от 01.09.2023 № 1370

## **1. Текстовая часть проекта межевания территории**

### **1.1. Характеристика территории проектирования**

Площадь проектируемой территории в границах улиц Наладчиков – Дружбы Народов – Макаренко – Хвойная в городском поселении Советский, составляет 11,9 га.

При разработке проекта использованы следующие материалы:

топографическая съемка в масштабе 1:1000;

Генеральный план городского поселения Советский;

Правила землепользования и застройки городского поселения Советский;

региональные нормативы градостроительного проектирования Ханты-Мансийского автономного округа – Югры;

сведения об учтенных в Едином государственном реестре недвижимости земельных участках и объектах капитального строительства, расположенных в границах проектируемой территории.

Разработка проекта осуществлена в соответствии с постановлением администрации Советского района от 03.07.2023 № 1061 «О подготовке документации по планировке территории (проект межевания территории)», а также в соответствии с требованиями действующего законодательства, в частности:

Градостроительного кодекса Российской Федерации;

Земельного кодекса Российской Федерации;

Водного кодекса Российской Федерации;

Лесного кодекса Российской Федерации;

Федерального закона от 24.07.2007 № 221-ФЗ «О кадастровой деятельности»;

Федерального закона от 13.07.2015 № 218-ФЗ «О государственной регистрации недвижимости»;

Федерального закона от 18.07.2001 № 78-ФЗ «О землеустройстве»;

приказа Федеральной службы государственной регистрации, кадастра и картографии от 10.11.2020 № П/0412 «Об утверждении классификатора видов разрешенного использования земельных участков».

Проект межевания выполнен на топографической съёмке масштаба 1:1000 (МСК 86 зона 1), выполненной в 2018 году, с применением геоинформационных технологий в программе MapInfo, содержащих соответствующие картографические слои и семантические базы данных.

### **1.2. Общие положения**

Следующие проектные решения по межеванию в границах проектируемой территории представлены на чертеже межевания территории:

границы планируемых и существующих элементов планировочной структуры;

красные линии, утвержденные в составе проекта планировки территории, или красные линии, утверждаемые, изменяемые проектом межевания территории;

линии отступа от красных линий в целях определения мест допустимого размещения зданий, строений, сооружений;

границы образуемых и (или) изменяемых земельных участков, условные номера образуемых земельных участков, в том числе в отношении которых предполагаются их резервирование и (или) изъятие для государственных или муниципальных нужд.

Границы образуемых земельных участков определены по красным линиям, внутриквартальным проездам, естественным границам и рубежам, а также с учетом сложившего землепользования и земельных участков, сведения о которых внесены

в Единый государственный реестр недвижимости.

При разработке проекта межевания территории в границы земельных участков включены территории под зданиями и сооружениями, проезды, пешеходные дорожки и проходы к зданиям и сооружениям, открытые площадки для временного хранения автомобилей, физкультурные площадки.

Территории улиц и дорог общего пользования определены проектом планировки. Их границы установлены по красным линиям.

Полное разделение территории на земельные участки осуществляется посредством установления красных линий, проектом межевания определяются границы образуемых земельных участков.

Такой порядок разделения территории делает красные линии опорным элементом при межевании внутриквартальной территории и улично-дорожной сети.

### 1.3. Структура территории, образуемая в результате межевания

Границы земельных участков определены с учетом действующих технических регламентов, нормативов градостроительного проектирования, предельных (минимальных и (или) максимальных) размеров земельных участков, установленных в Правилах землепользования и застройки городского поселения Советский.

Границы образуемых земельных участков определены по красным линиям, внутриквартальным проездам, естественным границам и рубежам, а также с учетом сложившего землепользования и земельных участков, сведения о которых имеются в Едином государственном реестре недвижимости.

### 1.4. Перечень и сведения о площади образуемых земельных участков, в том числе возможные способы их образования

№ п/п	Условный номер образуемого земельного участка	Площадь участка в соответствии с проектом межевания, кв. м.	Возможный способ образования земельного участка
1.	86:09:0101004:3У1	703	Образование путём перераспределения земельного участка с кадастровым номером 86:09:0101004:396 и земель, находящихся в государственной или муниципальной собственности
2.	86:09:0101004:3У2	587	Образование путём перераспределения земельного участка с кадастровым номером 86:09:0101004:397 и земель, находящихся в государственной или муниципальной собственности
3.	86:09:0101004:3У3	540	Образование путём перераспределения земельного участка с кадастровым номером 86:09:0101004:2799 и земель, находящихся в государственной или муниципальной собственности
4.	86:09:0101004:3У4	628	Образование путём перераспределения земельного участка с кадастровым номером 86:09:0101004:2798 и земель, находящихся в государственной или муниципальной собственности
5.	86:09:0101004:3У5	772	Образование путём перераспределения земельного участка с кадастровым номером 86:09:0101004:416 и земель, находящихся в государственной или муниципальной собственности
6.	86:09:0101004:3У6	794	Образование путём перераспределения земельного участка с кадастровым номером 86:09:0101004:30 и земель, находящихся в государственной или муниципальной собственности

### 1.5. Перечень и сведения о площади образуемых земельных участков, которые будут отнесены к территориям общего пользования или имуществу общего

**пользования, в том числе в отношении которых предполагаются резервирование и (или) изъятие для государственных или муниципальных нужд**

В данном проекте межевания территории отсутствуют образуемые земельные участки, в отношении которых предполагаются резервирование и (или) изъятие для государственных или муниципальных нужд.

**1.6. Вид разрешенного использования образуемых земельных участков**

№ п/п	Условный номер образуемого земельного участка	Вид разрешенного использования образуемых земельных участков	Категория земель образуемого земельного участка
1.	86:09:0101004:ЗУ1	Малоэтажная многоквартирная жилая застройка (код 2.1.1)	Земли населённых пунктов
2.	86:09:0101004:ЗУ2	Малоэтажная многоквартирная жилая застройка (код 2.1.1)	Земли населённых пунктов
3.	86:09:0101004:ЗУ3	Малоэтажная многоквартирная жилая застройка (код 2.1.1)	Земли населённых пунктов
4.	86:09:0101004:ЗУ4	Малоэтажная многоквартирная жилая застройка (код 2.1.1)	Земли населённых пунктов
5.	86:09:0101004:ЗУ5	Малоэтажная многоквартирная жилая застройка (код 2.1.1)	Земли населённых пунктов
6.	86:09:0101004:ЗУ6	Малоэтажная многоквартирная жилая застройка (код 2.1.1)	Земли населённых пунктов

**1.7. Сведения о границах территории, в отношении которой утвержден проект межевания, содержащие перечень координат характерных точек этих границ в системе координат, используемой для ведения Единого государственного реестра недвижимости**

Каталог координат поворотных (характерных) точек границ образуемых земельных участков

Номер точки	X, м	Y, м						
<b>86:09:0101004:ЗУ1</b>			6	1001632.77	1687719.66	13	1001637.39	1687730.38
1	1001630.53	1687701.42	7	1001633.27	1687719.52	14	1001640.88	1687729.35
2	1001625.47	1687682.70	8	1001631.68	1687713.97	15	1001641.27	1687727.99
3	1001624.44	1687678.37	9	1001629.47	1687706.40	16	1001652.62	1687724.94
4	1001624.96	1687678.22	10	1001628.56	1687702.07	1	1001663.79	1687722.04
5	1001625.77	1687678.02	11	1001630.58	1687701.64	<b>86:09:0101004:ЗУ4</b>		
6	1001627.94	1687677.42	12	1001630.53	1687701.42	1	1001665.43	1687741.34
7	1001629.94	1687676.89	13	1001631.40	1687701.22	2	1001669.96	1687740.15
8	1001629.82	1687676.40	14	1001641.95	1687698.34	3	1001674.63	1687759.03
9	1001632.67	1687675.57	15	1001642.07	1687698.81	4	1001670.28	1687760.11
10	1001645.62	1687672.36	16	1001649.78	1687696.97	5	1001662.92	1687761.99
11	1001646.83	1687672.12	17	1001653.74	1687696.10	6	1001662.65	1687762.04
12	1001652.21	1687671.01	18	1001658.21	1687695.07	7	1001647.82	1687765.79
13	1001658.21	1687695.07	19	1001662.67	1687713.05	8	1001646.90	1687767.57
14	1001653.74	1687696.10	1	1001658.44	1687714.22	9	1001639.07	1687770.56
15	1001649.78	1687696.97	<b>86:09:0101004:ЗУ3</b>			10	1001638.38	1687771.02
16	1001642.07	1687698.81	1	1001663.79	1687722.04	11	1001637.14	1687766.76
17	1001641.95	1687698.34	2	1001665.55	1687723.50	12	1001638.62	1687766.22
18	1001631.40	1687701.22	3	1001669.96	1687740.15	13	1001638.24	1687765.22
1	1001630.53	1687701.42	4	1001665.43	1687741.34	14	1001639.76	1687764.73
<b>86:09:0101004:ЗУ2</b>			5	1001663.66	1687741.71	15	1001639.08	1687762.12
1	1001658.44	1687714.22	6	1001661.19	1687742.25	16	1001644.58	1687760.51
2	1001653.12	1687715.79	7	1001653.93	1687744.32	17	1001642.04	1687746.80
3	1001637.60	1687720.22	8	1001653.00	1687744.74	18	1001645.81	1687746.29
4	1001637.48	1687719.56	9	1001645.81	1687746.29	19	1001653.00	1687744.74
5	1001633.10	1687720.82	10	1001642.04	1687746.80	20	1001653.93	1687744.32
			11	1001639.33	1687736.13	21	1001661.19	1687742.25
			12	1001638.80	1687736.26	22	1001663.66	1687741.71



1	1001665.43	1687741.34	14	1001638.38	1687771.02	6	1001660.90	1687806.62
<b>86:09:0101004:3У5</b>			15	1001639.92	1687776.53	7	1001656.86	1687802.28
1	1001649.93	1687784.90	16	1001639.22	1687776.64	8	1001654.05	1687796.14
2	1001652.45	1687784.29	17	1001635.28	1687777.74	9	1001653.91	1687794.92
3	1001663.42	1687781.83	18	1001636.14	1687782.76	10	1001651.23	1687788.35
4	1001670.94	1687779.65	19	1001637.81	1687788.65	11	1001649.93	1687784.90
5	1001674.92	1687778.69	20	1001648.10	1687786.08	12	1001652.45	1687784.29
6	1001679.60	1687778.17	21	1001648.45	1687785.32	13	1001663.42	1687781.83
7	1001674.63	1687759.03	1	1001649.93	1687784.90	14	1001670.94	1687779.65
8	1001670.28	1687760.11	<b>86:09:0101004:3У6</b>			15	1001674.92	1687778.69
9	1001662.92	1687761.99	1	1001681.97	1687806.95	16	1001679.60	1687778.17
10	1001662.65	1687762.04	2	1001675.09	1687808.86	17	1001686.48	1687805.70
11	1001647.82	1687765.79	3	1001672.36	1687809.60	1	1001681.97	1687806.95
12	1001646.90	1687767.57	4	1001672.12	1687808.83			
13	1001639.07	1687770.56	5	1001666.64	1687810.07			

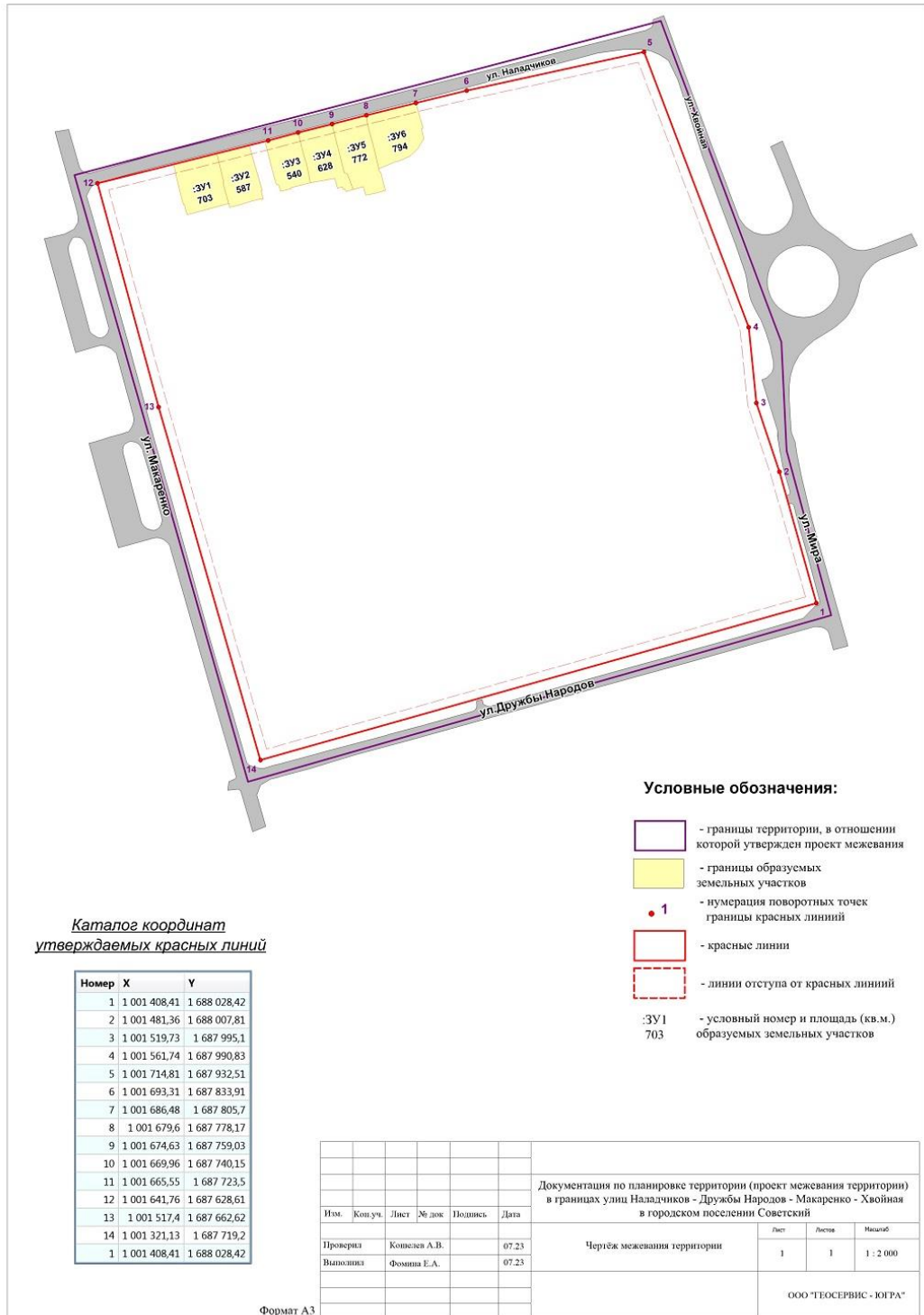
Каталог координат поворотных (характерных) точек границ территории,  
в отношении которой утвержден проект межевания

Номер точки	X, м	Y, м
1	1001646.28	1687615.70
2	1001731.99	1687941.88
3	1001553.53	1688008.91
4	1001493.09	1688011.78
5	1001401.64	1688036.61
6	1001309.12	1687712.20
1	1001646.28	1687615.70

Каталог координат поворотных (характерных) точек границ красных линий

Номер точки	X, м	Y, м
1	1001408.41	1688028.42
2	1001481.36	1688007.81
3	1001519.73	1687995.10
4	1001561.74	1687990.83
5	1001714.81	1687932.51
6	1001693.31	1687833.91
7	1001686.48	1687805.70
8	1001679.60	1687778.17
9	1001674.63	1687759.03
10	1001669.96	1687740.15
11	1001665.55	1687723.50
12	1001641.76	1687628.61
13	1001517.40	1687662.62
14	1001321.13	1687719.20
1	1001408.41	1688028.42

## 2. Чертёж межевания территории





Муниципальное образование  
Советский район  
Ханты-Мансийского автономного округа – Югры

## АДМИНИСТРАЦИЯ СОВЕТСКОГО РАЙОНА

# ПОСТАНОВЛЕНИЕ

от « 1 » сентября 2023 г.  
г. Советский

№ 1371

Об утверждении документации  
по планировке территории  
(проект межевания территории)

В соответствии с Градостроительным кодексом Российской Федерации, Федеральным законом от 06.10.2003 № 131-ФЗ «Об общих принципах организации местного самоуправления в Российской Федерации», Уставом Советского района, постановлением администрации Советского района от 04.03.2022 № 571/НПА «Об утверждении административного регламента предоставления муниципальной услуги «Подготовка и утверждение документации по планировке территории», соглашением о передаче осуществления части полномочий администрации городского поселения Советский администрации Советского района от 17.12.2020, на основании обращения ООО «Геосервис-Югра» от 01.08.2023 № 634, учитывая заключение о результатах общественных обсуждений от 01.09.2023 № 19:

1. Утвердить документацию по планировке территории (проект межевания территории) в границах улиц Ленина – Советская – Калинина – Орджоникидзе в городском поселении Советский (приложение).

2. Опубликовать настоящее постановление в порядке, установленном Уставом Советского района, и разместить на официальном сайте Советского района.

3. Настоящее постановление вступает в силу после его официального опубликования.

4. Контроль исполнения настоящего постановления возложить на заместителя главы Советского района по строительству, начальника управления архитектуры и градостроительства администрации Советского района Яковлева Н.С.

Глава Советского района

Е.И. Буренков

Приложение  
к постановлению  
администрации Советского района  
от 01.09.2023 № 1371

## **1. Текстовая часть проекта межевания территории**

### **1.1. Характеристика территории проектирования**

Площадь проектируемой территории в границах улиц Ленина – Советская – Калинина – Орджоникидзе в городском поселении Советский составляет 4,33 га.

При разработке проекта использованы следующие материалы:

топографическая съемка в масштабе 1:1000;

Генеральный план городского поселения Советский;

Правила землепользования и застройки городского поселения Советский;

региональные нормативы градостроительного проектирования Ханты-Мансийского автономного округа – Югры;

сведения об учтенных в Едином государственном реестре недвижимости земельных участках и объектах капитального строительства, расположенных в границах проектируемой территории.

Разработка проекта осуществлена в соответствии с постановлением администрации Советского района от 03.07.2023 № 1061 «О подготовке документации по планировке территории (проект межевания территории)», а также в соответствии с требованиями действующего законодательства, в частности:

Градостроительного кодекса Российской Федерации;

Земельного кодекса Российской Федерации;

Водного кодекса Российской Федерации;

Лесного кодекса Российской Федерации;

Федерального закона от 24.07.2007 № 221-ФЗ «О кадастровой деятельности»;

Федерального закона от 13.07.2015 № 218-ФЗ «О государственной регистрации недвижимости»;

Федерального закона от 18.07.2001 № 78-ФЗ «О землеустройстве»;

приказа Федеральной службы государственной регистрации, кадастра и картографии от 10.11.2020 № П/0412 «Об утверждении классификатора видов разрешенного использования земельных участков».

Проект межевания выполнен на топографической съёмке масштаба 1:1000 (МСК 86 зона 1), выполненной в 2018 году, с применением геоинформационных технологий в программе MapInfo, содержащих соответствующие картографические слои и семантические базы данных.

### **1.2. Общие положения**

Следующие проектные решения по межеванию в границах проектируемой территории представлены на чертеже межевания территории:

границы планируемых и существующих элементов планировочной структуры;

красные линии, утвержденные в составе проекта планировки территории, или красные линии, утверждаемые, изменяемые проектом межевания территории;

линии отступа от красных линий в целях определения мест допустимого размещения зданий, строений, сооружений;

границы образуемых и (или) изменяемых земельных участков, условные номера образуемых земельных участков, в том числе в отношении которых предполагаются их резервирование и (или) изъятие для государственных или муниципальных нужд.

Границы образуемых земельных участков определены по красным линиям, внутриквартальным проездам, естественным границам и рубежам, а также с учетом сложившего землепользования и земельных участков, сведения о которых внесены



в Единый государственный реестр недвижимости.

При разработке проекта межевания территории в границы земельных участков включены территории под зданиями и сооружениями, проезды, пешеходные дорожки и проходы к зданиям и сооружениям, открытые площадки для временного хранения автомобилей, физкультурные площадки.

Территории улиц и дорог общего пользования определены проектом планировки. Их границы установлены по красным линиям.

Полное разделение территории на земельные участки осуществляется посредством установления красных линий, проектом межевания определяются границы образуемых земельных участков.

Такой порядок разделения территории делает красные линии опорным элементом при межевании внутриквартальной территории и улично-дорожной сети.

### 1.3. Структура территории, образуемая в результате межевания

Границы земельных участков определены с учетом действующих технических регламентов, нормативов градостроительного проектирования, предельных (минимальных и (или) максимальных) размеров земельных участков, установленных в Правилах землепользования и застройки городского поселения Советский.

Границы образуемых земельных участков определены по красным линиям, внутриквартальным проездам, естественным границам и рубежам, а также с учетом сложившего землепользования и земельных участков, сведения о которых имеются в Едином государственном реестре недвижимости.

### 1.4. Перечень и сведения о площади образуемых земельных участков, в том числе возможные способы их образования

№ п/п	Условный номер образуемого земельного участка	Площадь участка в соответствии с проектом межевания, кв. м	Возможный способ образования земельного участка
1.	86:09:0101013:ЗУ1	2604	Образование 3-х земельных участков путём перераспределения земельных участков с кадастровыми номерами 86:09:0101013:1671, 86:09:0101013:2140, 86:09:0101013:2141
2.	86:09:0101013:ЗУ2	2248	
3.	86:09:0101013:ЗУ3	2407	

### 1.5. Перечень и сведения о площади образуемых земельных участков, которые будут отнесены к территориям общего пользования или имуществу общего пользования, в том числе в отношении которых предполагаются резервирование и (или) изъятие для государственных или муниципальных нужд

В данном проекте межевания территории отсутствуют образуемые земельные участки, в отношении которых предполагаются резервирование и (или) изъятие для государственных или муниципальных нужд.

### 1.6. Вид разрешенного использования образуемых земельных участков

№ п/п	Условный номер образуемого земельного участка	Вид разрешенного использования образуемых земельных участков	Категория земель образуемого земельного участка
1.	86:09:0101013:ЗУ1	Магазины (код 4.4)	Земли населённых пунктов
2.	86:09:0101013:ЗУ2	Среднеэтажная жилая застройка (код 2.5)	Земли населённых пунктов
3.	86:09:0101013:ЗУ3	Среднеэтажная жилая застройка (код 2.5)	Земли населённых пунктов

### 1.7. Сведения о границах территории, в отношении которой утверждён проект межевания, содержащие перечень координат характерных точек этих границ в системе координат, используемой для ведения Единого государственного реестра недвижимости

Каталог координат поворотных (характерных) точек  
границ образуемых земельных участков

Номер точки	X, м	Y, м	11	1000123.35	1688861.12	1	1000083.93	1688799.79
<b>86:09:0101013:3У1</b>			12	1000122.83	1688859.18	<b>86:09:0101013:3У3</b>		
1	1000104.16	1688794.03	13	1000112.90	1688824.38	1	1000114.12	1688903.76
2	1000083.93	1688799.79	1	1000104.16	1688794.03	2	1000069.41	1688916.45
3	1000092.18	1688830.60	<b>86:09:0101013:3У2</b>			3	1000054.43	1688863.72
4	1000085.87	1688832.50	1	1000083.93	1688799.79	4	1000070.18	1688857.95
5	1000091.27	1688851.64	2	1000092.18	1688830.60	5	1000073.75	1688856.91
6	1000097.85	1688874.97	3	1000085.87	1688832.50	6	1000091.27	1688851.64
7	1000105.06	1688873.10	4	1000091.27	1688851.64	7	1000097.85	1688874.97
8	1000114.12	1688903.76	5	1000073.75	1688856.91	8	1000105.06	1688873.10
9	1000134.09	1688898.10	6	1000070.18	1688857.95	1	1000114.12	1688903.76
10	1000124.21	1688863.69	7	1000054.43	1688863.72			
			8	1000039.84	1688812.34			

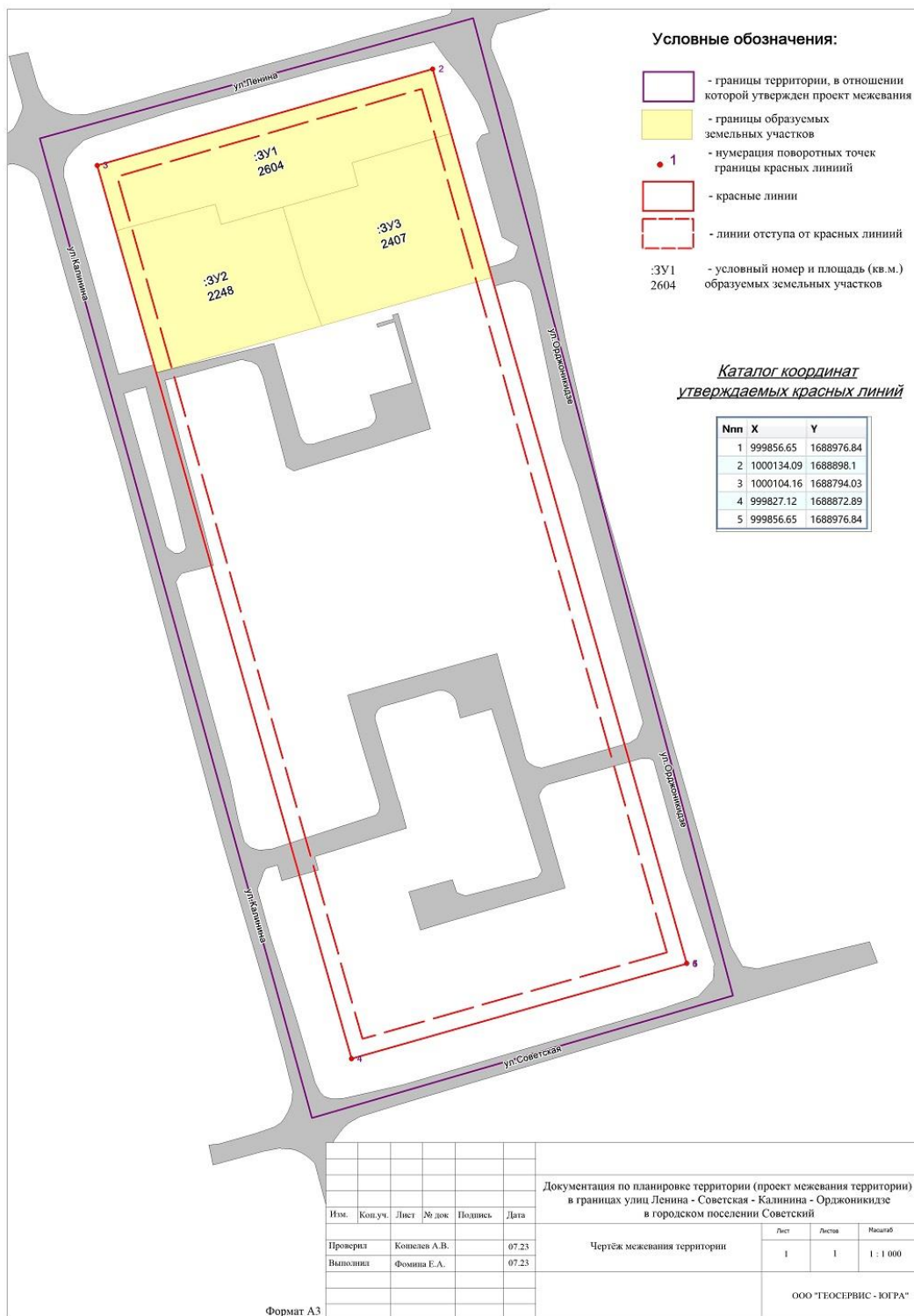
Каталог координат поворотных (характерных) точек границ территории,  
в отношении которой утвержден проект межевания

Номер точки	X, м	Y, м
1	1000112.54	1688776.22
2	999808.74	1688860.66
3	999846.66	1688991.20
4	1000149.88	1688910.58
1	1000112.54	1688776.22

Каталог координат поворотных (характерных) точек границ красных линий

Номер точки	X, м	Y, м
1	999856.65	1688976.84
2	1000134.09	1688898.1
3	1000104.16	1688794.03
4	999827.12	1688872.89
1	999856.65	1688976.84

### 2. Чертёж межевания территории





Муниципальное образование  
Советский район  
Ханты-Мансийского автономного округа – Югры

## АДМИНИСТРАЦИЯ СОВЕТСКОГО РАЙОНА

# ПОСТАНОВЛЕНИЕ

от « 5 » сентября 2023 г.  
г. Советский

№ 1385/НПА

О внесении изменения в постановление  
администрации Советского района  
от 18.03.2015 № 849/НПА

В соответствии с Федеральным законом от 06.10.2003 № 131-ФЗ «Об общих принципах организации местного самоуправления в Российской Федерации», Уставом Советского района, постановлением администрации Советского района от 25.02.2020 № 314/НПА «О Порядке определения платы за оказание услуг, выполнение работ муниципальными учреждениями и муниципальными унитарными предприятиями Советского района для граждан и юридических лиц»:

1. Внести в постановление администрации Советского района от 18.03.2015 № 849/НПА «Об утверждении цен на платные услуги, оказываемые Муниципальным автономным дошкольным образовательным учреждением «Детский сад «Ромашка» изменение, изложив приложение к постановлению в новой редакции (приложение).
2. Опубликовать настоящее постановление в порядке, установленном Уставом Советского района, и разместить на официальном сайте Советского района.
3. Настоящее постановление вступает в силу после его официального опубликования.

И. о. главы Советского района

В.Д. Скородумов



Приложение  
к постановлению  
администрации Советского района  
от 05.09.2023 № 1386/НПА

«Приложение  
к постановлению  
администрации Советского района  
от 18.03.2015 № 849/НПА

**Цены на платные услуги, оказываемые  
Муниципальным автономным дошкольным образовательным учреждением  
«Детский сад «Ромашка»**

№ п/п	Наименование услуги	Единица измерения	Продолжительность 1 занятия	Цена, рублей (без НДС)
1.	Кружок «Оригами»	1 занятие, 1 занимающийся в группе из 9-10 человек	1 час	95,00
		1 занятие, 1 занимающийся в группе из 7-8 человек	1 час	112,00
		1 занятие, 1 занимающийся в группе из 5-6 человек	1 час	140,00
		1 занятие, 1 занимающийся в группе из 3-4 человека	1 час	178,00
2.	Секция дзюдо	1 занятие, 1 занимающийся в группе из 11-12 человек	1 час	75,00
		1 занятие, 1 занимающийся в группе из 9-10 человек	1 час	80,00
		1 занятие, 1 занимающийся в группе из 7-8 человек	1 час	95,00
		1 занятие, 1 занимающийся в группе из 5-6 человек	1 час	115,00
3.	Кружок обучения рисованию	1 занятие, 1 обучающийся в группе из 9-10 человек	1 час	110,00
		1 занятие, 1 обучающийся в группе из 7-8 человек	1 час	120,00
		1 занятие, 1 обучающийся в группе из 5-6 человек	1 час	143,00
		1 занятие, 1 обучающийся в группе из 3-4 человека	1 час	205,00
4.	Кружок обучения плаванию	1 занятие, 1 обучающийся в группе из 7-8 человек	1 час	126,00
		1 занятие, 1 обучающийся в группе из 5-6 человек	1 час	152,00

		1 занятие, 1 обучающийся в группе из 3-4 человека	1 час	200,00
		1 обучающийся (индивидуальные занятия)	1 час	500,00
5.	Кружок обучения бисероплетению	1 занятие, 1 обучающийся в группе из 9-10 человек	1 час	85,00
		1 занятие, 1 обучающийся в группе из 7-8 человек	1 час	100,00
		1 занятие, 1 обучающийся в группе из 5-6 человек	1 час	125,00
		1 занятие, 1 обучающийся в группе из 3-4 человека	1 час	171,00
6.	Танцевальный кружок	1 занятие, 1 занимающийся в группе из 15-16 человек	1 час	85,00
		1 занятие, 1 занимающийся в группе из 13-14 человек	1 час	90,00
		1 занятие, 1 занимающийся в группе из 11-12 человек	1 час	100,00
		1 занятие, 1 занимающийся в группе из 9-10 человек	1 час	115,00
		1 занятие, 1 занимающийся в группе из 7-8 человек	1 час	135,00
		1 занятие, 1 занимающийся в группе из 5-6 человек	1 час	170,00
7.	Кружок обучения на работе на компьютере	1 занятие, 1 обучающийся в группе из 19-20 человек	1 час	239,00
		1 занятие, 1 обучающийся в группе из 17-18 человек	1 час	246,00
		1 занятие, 1 обучающийся в группе из 15-16 человек	1 час	255,00
		1 занятие, 1 обучающийся в группе из 13-14 человек	1 час	265,00
		1 занятие, 1 обучающийся в группе из 11-12 человек	1 час	275,00
8.	Кружок обучения вокалу	1 занятие, 1 обучающийся в группе из 9-10 человек	1 час	116,00
		1 занятие, 1 обучающийся в группе из 7-8 человек	1 час	145,00
		1 занятие, 1 обучающийся в группе из 5-6 человек	1 час	193,00
9.	Кружок по обучению игре в шахматы	1 занятие, 1 обучающийся в группе из 11-12 человек	1 час	90,00
		1 занятие, 1 обучающийся в группе из 9-10 человек	1 час	105,00

		1 занятие, 1 обучающийся в группе из 7-8 человек	1 час	118,00
		1 занятие, 1 обучающийся в группе из 5-6 человек	1 час	138,00
		1 занятие, 1 обучающийся в группе из 3-4 человека	1 час	179,00
10.	Подготовка к школе	1 занятие, 1 занимающийся в группе из 9-10 человек	1 час	112,00
		1 занятие, 1 занимающийся в группе из 7-8 человек	1 час	130,00
		1 занятие, 1 занимающийся в группе из 5-6 человек	1 час	150,00
11.	Кружок обучения элементам футбола	1 занятие, 1 обучающийся в группе из 11-12 человек	1 час	90,0
		1 занятие, 1 обучающийся в группе из 9-10 человек	1 час	110,00
		1 занятие, 1 обучающийся в группе из 7-8 человек	1 час	125,00
		1 занятие, 1 обучающийся в группе из 5-6 человек	1 час	156,00
12.	Кружок «Домоводство»	1 занятие, 1 занимающийся в группе из 5-6 человек	1 час	141,00
		1 занятие, 1 занимающийся в группе из 3-4 человека	1 час	173,00
13.	Кружок «Робототехника»	1 занятие, 1 занимающийся в группе из 11-12 человек	1 час	143,00
		1 занятие, 1 обучающийся в группе из 9-10 человек	1 час	152,00
		1 занятие, 1 обучающийся в группе из 7-8 человек	1 час	165,00
		1 занятие, 1 обучающийся в группе из 5-6 человек	1 час	175,00
14.	Кружок Монтессори	1 занятие, 1 занимающийся в группе из 5-6 человек	1 час	200,00
		1 занятие, 1 занимающийся в группе из 3-4 человека	1 час	150,00
15.	Кружок «Пластилинография»	1 занятие, 1 обучающийся в группе из 11-12 человек	1 час	90,00
		1 занятие, 1 обучающийся в группе из 9-10 человек	1 час	120,00
		1 занятие, 1 обучающийся в группе из 7-8 человек	1 час	130,00
		1 занятие, 1 обучающийся в группе из 5-6 человек	1 час	150,00

		1 занятие, 1 занимающийся в группе из 3-4 человека	1 час	200,00
16.	Кружок «Ментальная математика»	1 занятие, 1 обучающийся в группе из 9-10 человек	1 час	210,00
		1 занятие, 1 обучающийся в группе из 7-8 человек	1 час	260,00
		1 занятие, 1 обучающийся в группе из 5-6 человек	1 час	330,00
		1 занятие, 1 обучающийся в группе из 9-10 человек	1 час	135,00
17.	Кружок театральный	1 занятие, 1 обучающийся в группе из 7-8 человек	1 час	150,00
		1 занятие, 1 обучающийся в группе из 5-6 человек	1 час	178,00
		1 обучающийся в группе из 10 человек	1 час	127,00
18.	Кружок обучения английскому языку	1 обучающийся в группе из 10 человек	1 час	127,00
		1 мероприятие, 1 участник в группе из 30 человек	1 час	330,00
19.	Проведение праздников	1 мероприятие, 1 участник в группе из 25 человек	1 час	400,00
		1 обучающийся (индивидуальные занятия)	1 час	190,00
20.	Кружок обучения игре на скрипке	1 обучающийся (индивидуальные занятия)	1 час	190,00
21.	Логопедические занятия	1 занимающийся (индивидуальные занятия)	1 час	212,00
22.	Группа кратковременного пребывания (дети 4 года жизни)	1 ребенок в группе из 15 человек	1 час	148,00
23.	Услуги прачки	1 кг белья	-	145,00
24.	Услуги соляной комнаты	1 человек, 1 процедура	20 минут	100,00

»

Периодическое печатное издание «Вестник Советского района»  
 Учредитель - администрация Советского района.  
 Издатель - администрация Советского района.  
 Адрес издателя: 628240, г. Советский, ул. 50 лет Пионерии, 10.  
 Главный редактор - А.В. Ласовская.  
 Адрес редакции: 628240, г. Советский, ул. 50 лет Пионерии, 10.  
 Сайт: [www.sovrnhmao.ru](http://www.sovrnhmao.ru)  
 Подписано в печать 05.09.2023 г.

Время подписания в печать по графику: 16.00.  
 Фактически в 16.00.  
 Тираж 1 экз. Зак. № 621 (300).  
 Распространяется бесплатно.  
 Отпечатано в администрации Советского района.  
 Адрес: 628240, г. Советский, ул. 50 лет Пионерии, 10.  
 Периодичность: не реже одного раза в месяц.  
 Сайт Советского района: [www.sovrnhmao.ru](http://www.sovrnhmao.ru).