



ВЕСТНИК СОВЕТСКОГО РАЙОНА

№ 767 (445)
2025г.

- 3 Правовые акты главы Советского района и администрации Советского района
- 34 Официальные сообщения и материалы органов местного самоуправления Советского района



14 февраля 2025 года

СОДЕРЖАНИЕ

Правовые акты главы Советского района и администрации Советского района	3
Официальные сообщения и материалы органов местного самоуправления Советского района	34

Правовые акты главы Советского района и администрации Советского района

Муниципальное образование
Советский район
Ханты-Мансийского автономного округа – Югры

АДМИНИСТРАЦИЯ СОВЕТСКОГО РАЙОНА**ПОСТАНОВЛЕНИЕ**

от « 14 » февраля 2025 г.
г. Советский

№ 143

Об изъятии земельного участка
для муниципальных нужд

В соответствии со статьей 49, подпунктом 4 пункта 2 статьи 56.3 Земельного кодекса Российской Федерации, со статьей 32 Жилищного кодекса Российской Федерации, Гражданским кодексом Российской Федерации, Федеральным законом от 06.10.2003 № 131-ФЗ «Об общих принципах организации местного самоуправления в Российской Федерации», Уставом Советского района, на основании распоряжения администрации городского поселения Агириш от 08.11.2019 № 131 «О признании многоквартирного дома аварийным и подлежащим сносу», соглашения о передаче осуществления части полномочий администрации г.п. Агириш администрации Советского района от 25.12.2023, в связи с невыполнением собственниками жилых помещений требования о сносе:

1. Изъять для муниципальных нужд земельный участок из земель населенных пунктов с кадастровым номером 86:09:0801002:248, общей площадью 1656 кв.м., имеющий вид разрешенного использования: участок при квартире, расположенный по адресу: Ханты-Мансийский автономный округ – Югра, р-н Советский, пгт Агириш, ул. 50 лет ВЛКСМ, д. 9а (далее земельный участок).

На земельном участке находится здание с кадастровым номером 86:09:0801002:1027, общей площадью 140,8 кв.м., имеющее назначение: жилое, местоположение: Ханты-Мансийский автономный округ – Югра, р-н Советский, пгт Агириш, ул. 50 лет ВЛКСМ, д. 9а, в котором расположены помещения с кадастровыми номерами 86:09:0801002:1756, 86:09:0801002:1757, 86:09:0000000:8990, подлежащие изъятию для муниципальных нужд (далее многоквартирный дом).

2. Цель изъятия земельного участка: снос многоквартирного дома.

3. Департаменту муниципальной собственности администрации Советского района:

3.1. Осуществить расселение граждан из жилых помещений, расположенных в многоквартирном доме.

3.2. Направить копию настоящего постановления в Межмуниципальный отдел по городу Советский и городу Югорск Управления Росреестра по Ханты-Мансийскому автономному округу – Югре.

4. Опубликовать настоящее постановление в порядке, установленном Уставом Советского района, и разместить на официальном сайте Советского района.

5. Настоящее постановление действует в течение трех лет со дня его принятия.

6. Настоящее постановление вступает в силу после его подписания.

Глава Советского района

Е.И. Буренков



Муниципальное образование
Советский район
Ханты-Мансийского автономного округа – Югры

АДМИНИСТРАЦИЯ СОВЕТСКОГО РАЙОНА

ПОСТАНОВЛЕНИЕ

от « 14 » февраля 2025 г.
г. Советский

№ 144

Об изъятии земельного участка
для муниципальных нужд

В соответствии со статьей 49, подпунктом 4 пункта 2 статьи 56.3 Земельного кодекса Российской Федерации, со статьей 32 Жилищного кодекса Российской Федерации, Гражданским кодексом Российской Федерации, Федеральным законом от 06.10.2003 № 131-ФЗ «Об общих принципах организации местного самоуправления в Российской Федерации», Уставом Советского района, на основании распоряжения администрации городского поселения Агириш от 08.11.2019 № 131 «О признании многоквартирного дома аварийным и подлежащим сносу», соглашения о передаче осуществления части полномочий администрации г.п. Агириш администрации Советского района от 25.12.2023, в связи с невыполнением собственниками жилых помещений требования о сносе:

1. Изъять для муниципальных нужд земельный участок из земель населенных пунктов с кадастровым номером 86:09:0801001:301, общей площадью 351 кв.м., имеющий вид разрешенного использования: под обслуживание квартиры, расположенный по адресу: Ханты-Мансийский автономный округ – Югра, р-н Советский, пгт Агириш, ул. Винницкая, д. 13, корп. 1 (далее земельный участок).

На земельном участке находится здание с кадастровым номером 86:09:0801002:822, общей площадью 461,7 кв.м., имеющее назначение: многоквартирный дом, местоположение: Ханты-Мансийский автономный округ – Югра, р-н Советский, пгт Агириш, ул. Винницкая, д. 13, корп. 1, в котором расположены помещения с кадастровыми номерами 86:09:0801002:1422, 86:09:0801002:1425, 86:09:0801001:855, подлежащие изъятию для муниципальных нужд (далее многоквартирный дом).

2. Цель изъятия земельного участка: снос многоквартирного дома.

3. Департаменту муниципальной собственности администрации Советского района:

3.1. Осуществить расселение граждан из жилых помещений, расположенных в многоквартирном доме.

3.2. Направить копию настоящего постановления в Межмуниципальный отдел по городу Советский и городу Югорск Управления Росреестра по Ханты-Мансийскому автономному округу – Югре.

4. Опубликовать настоящее постановление в порядке, установленном Уставом Советского района, и разместить на официальном сайте Советского района.

5. Настоящее постановление действует в течение трех лет со дня его принятия.

6. Настоящее постановление вступает в силу после его подписания.

Глава Советского района

Е.И. Буренков



Муниципальное образование
Советский район
Ханты-Мансийского автономного округа – Югры

АДМИНИСТРАЦИЯ СОВЕТСКОГО РАЙОНА

ПОСТАНОВЛЕНИЕ

от « 14 » февраля 2025 г.
г. Советский

№ 145

Об изъятии земельных участков
для муниципальных нужд

В соответствии со статьей 49, подпунктом 4 пункта 2 статьи 56.3 Земельного кодекса Российской Федерации, со статьей 32 Жилищного кодекса Российской Федерации, Гражданским кодексом Российской Федерации, Федеральным законом от 06.10.2003 № 131-ФЗ «Об общих принципах организации местного самоуправления в Российской Федерации», Уставом Советского района, на основании распоряжения администрации городского поселения Агириш от 18.10.2018 № 110 «О признании многоквартирного дома аварийным и подлежащим сносу», соглашения о передаче осуществления части полномочий администрации г.п. Агириш администрации Советского района от 25.12.2023, в связи с невыполнением собственниками жилых помещений требования о сносе:

1. Изъять для муниципальных нужд земельный участок из земель населенных пунктов:

1.1. С кадастровым номером 86:09:0801001:66, общей площадью 640 кв.м., имеющий вид разрешенного использования: участок при приватизированной квартире, расположенный по адресу: Ханты-Мансийский автономный округ – Югра, р-н Советский, пгт Агириш, ул. Гагарина, д. 7.

1.2. С кадастровым номером 86:09:0801001:520, общей площадью 725 кв.м., имеющий вид разрешенного использования: участок при квартире, расположенный по адресу: Ханты-Мансийский автономный округ – Югра, р-н Советский, пгт Агириш, ул. Гагарина, д. 7 (далее земельные участки).

2. На земельных участках находится здание с кадастровым номером 86:09:0801002:905, общей площадью 116,3 кв.м., имеющее назначение: многоквартирный дом, местоположение: Ханты-Мансийский автономный округ – Югра, р-н Советский, пгт Агириш, ул. Гагарина, д. 7, в котором расположены помещения с кадастровыми номерами 86:09:0801002:1554, 86:09:0801002:1553, 86:09:0801001:864, подлежащие изъятию для муниципальных нужд (далее многоквартирный дом).

3. Цель изъятия земельных участков: снос многоквартирного дома.

4. Департаменту муниципальной собственности администрации Советского района:

4.1. Осуществить расселение граждан из жилых помещений, расположенных в многоквартирном доме.

4.2. Направить копию настоящего постановления в Межмуниципальный отдел по городу Советский и городу Югорск Управления Росреестра по Ханты-Мансийскому автономному округу – Югре.

5. Опубликовать настоящее постановление в порядке, установленном Уставом Советского района, и разместить на официальном сайте Советского района.

6. Настоящее постановление действует в течение трех лет со дня его принятия.

7. Настоящее постановление вступает в силу после его подписания.

Глава Советского района

Е.И. Буренков



Муниципальное образование
Советский район
Ханты-Мансийского автономного округа – Югры

АДМИНИСТРАЦИЯ СОВЕТСКОГО РАЙОНА

ПОСТАНОВЛЕНИЕ

от « 14 » февраля 2025 г.
г. Советский

№ 146

Об изъятии земельных участков
для муниципальных нужд

В соответствии со статьей 49, подпунктом 4 пункта 2 статьи 56.3 Земельного кодекса Российской Федерации, со статьей 32 Жилищного кодекса Российской Федерации, Гражданским кодексом Российской Федерации, Федеральным законом от 06.10.2003 № 131-ФЗ «Об общих принципах организации местного самоуправления в Российской Федерации», Уставом Советского района, на основании распоряжения администрации городского поселения Агириш от 08.11.2019 № 131 «О признании многоквартирного дома аварийным и подлежащим сносу», соглашения о передаче осуществления части полномочий администрации г.п. Агириш администрации Советского района от 25.12.2023, в связи с невыполнением собственниками жилых помещений требования о сносе:

1. Изъять для муниципальных нужд земельный участок из земель населенных пунктов:

1.1. С кадастровым номером 86:09:0801001:448, общей площадью 960 кв.м., имеющий вид разрешенного использования: участок при приватизированной квартире, расположенный по адресу: Ханты-Мансийский автономный округ – Югра, р-н Советский, пгт Агириш, ул. 40 лет Победы, д. 9.

1.2. С кадастровым номером 86:09:0801001:52, общей площадью 880 кв.м., имеющий вид разрешенного использования: участок при приватизированной квартире, расположенный по адресу: Ханты-Мансийский автономный округ – Югра, р-н Советский, пгт Агириш, ул. 40 лет Победы, д. 9 (далее земельные участки).

2. На земельных участках находится здание с кадастровым номером 86:09:0801002:960, общей площадью 172,3 кв.м., имеющее назначение: жилое, местоположение: Ханты-Мансийский автономный округ – Югра, р-н Советский, пгт Агириш, ул. 40 лет Победы, д. 9, в котором расположены помещения с кадастровыми номерами 86:09:0801002:1636, 86:09:0801002:1635, подлежащие изъятию для муниципальных нужд (далее многоквартирный дом).

3. Цель изъятия земельных участков: снос многоквартирного дома.

4. Департаменту муниципальной собственности администрации Советского района:

4.1. Осуществить расселение граждан из жилых помещений, расположенных в многоквартирном доме.

4.2. Направить копию настоящего постановления в Межмуниципальный отдел по городу Советский и городу Югорск Управления Росреестра по Ханты-Мансийскому автономному округу – Югре.

5. Опубликовать настоящее постановление в порядке, установленном Уставом Советского района, и разместить на официальном сайте Советского района.

6. Настоящее постановление действует в течение трех лет со дня его принятия.

7. Настоящее постановление вступает в силу после его подписания.

Глава Советского района

Е.И. Буренков



Муниципальное образование
Советский район
Ханты-Мансийского автономного округа – Югры

АДМИНИСТРАЦИЯ СОВЕТСКОГО РАЙОНА

ПОСТАНОВЛЕНИЕ

от « 14 » февраля 2025 г.
г. Советский

№ 147

Об изъятии земельного участка
для муниципальных нужд

В соответствии со статьей 49, подпунктом 4 пункта 2 статьи 56.3 Земельного кодекса Российской Федерации, со статьей 32 Жилищного кодекса Российской Федерации, Гражданским кодексом Российской Федерации, Федеральным законом от 06.10.2003 № 131-ФЗ «Об общих принципах организации местного самоуправления в Российской Федерации», Уставом Советского района, на основании постановления администрации сельского поселения Алябьевский от 08.11.2017 № 227/1 «О признании жилых помещений аварийными, не подлежащими ремонту и реконструкции», соглашения о передаче осуществления части полномочий администрации с.п. Алябьевский администрации Советского района от 25.12.2023, в связи с невыполнением собственниками жилых помещений требования о сносе:

1. Изъять для муниципальных нужд земельный участок с кадастровым номером 86:09:0901001:564 из земель населенных пунктов, общей площадью 680 кв.м., имеющий вид разрешенного использования: участок при квартире, расположенный по адресу: Ханты-Мансийский автономный округ – Югра, р-н Советский, п. Алябьевский, ул. Первомайская, д. 21 (далее земельный участок).

2. На земельном участке находится здание с кадастровым номером 86:09:0901002:1011, общей площадью 166,6 кв.м., имеющее назначение: многоквартирный дом, местоположение: Ханты-Мансийский автономный округ – Югра, р-н Советский, п. Алябьевский, ул. Первомайская, д. 21, в котором расположено помещение с кадастровым номером 86:09:0901002:1440, подлежащее изъятию для муниципальных нужд (далее многоквартирный дом).

3. Цель изъятия земельного участка: снос многоквартирного дома.

4. Департаменту муниципальной собственности администрации Советского района:

4.1. Осуществить расселение граждан из жилых помещений, расположенных в многоквартирном доме.

4.2. Направить копию настоящего постановления в Межмуниципальный отдел по городу Советский и городу Югорск Управления Росреестра по Ханты-Мансийскому автономному округу – Югре.

5. Опубликовать настоящее постановление в порядке, установленном Уставом Советского района, и разместить на официальном сайте Советского района.

6. Настоящее постановление действует в течение трех лет со дня его принятия.

7. Настоящее постановление вступает в силу после его подписания.

Глава Советского района

Е.И. Буренков



Муниципальное образование
Советский район
Ханты-Мансийского автономного округа – Югры

АДМИНИСТРАЦИЯ СОВЕТСКОГО РАЙОНА

ПОСТАНОВЛЕНИЕ

от « 14 » февраля 2025 г.
г. Советский

№ 148

Об изъятии земельного участка
для муниципальных нужд

В соответствии со статьей 49, подпунктом 4 пункта 2 статьи 56.3 Земельного кодекса Российской Федерации, со статьей 32 Жилищного кодекса Российской Федерации, Гражданским кодексом Российской Федерации, Федеральным законом от 06.10.2003 № 131-ФЗ «Об общих принципах организации местного самоуправления в Российской Федерации», Уставом Советского района, на основании постановления администрации сельского поселения Алябьевский от 06.04.2020 № 44 «О признании жилых помещений аварийными, не подлежащими ремонту и реконструкции», соглашения о передаче осуществления части полномочий администрации с.п. Алябьевский администрации Советского района от 25.12.2023, в связи с невыполнением собственниками жилых помещений требования о сносе:

1. Изъять для муниципальных нужд земельный участок с кадастровым номером 86:09:0901001:116 из земель населенных пунктов, общей площадью 828 кв.м., имеющий вид разрешенного использования: участок при квартире, расположенный по адресу: Ханты-Мансийский автономный округ – Югра, р-н Советский, п. Алябьевский, ул. Западная, д. 7 (далее земельный участок).

2. На земельном участке находится здание с кадастровым номером 86:09:0901002:1160, общей площадью 100,2 кв.м., имеющее назначение: многоквартирный дом, местоположение: Ханты-Мансийский автономный округ – Югра, р-н Советский, п. Алябьевский, ул. Западная, д. 7, в котором расположены помещения с кадастровыми номерами: 86:09:0901002:1593, 86:09:0901002:2296, подлежащие изъятию для муниципальных нужд (далее многоквартирный дом).

3. Цель изъятия земельного участка: снос многоквартирного дома.

4. Департаменту муниципальной собственности администрации Советского района:

4.1. Осуществить расселение граждан из жилых помещений, расположенных в многоквартирном доме.

4.2. Направить копию настоящего постановления в Межмуниципальный отдел по городу Советский и городу Югорск Управления Росреестра по Ханты-Мансийскому автономному округу – Югре.

5. Опубликовать настоящее постановление в порядке, установленном Уставом Советского района, и разместить на официальном сайте Советского района.

6. Настоящее постановление действует в течение трех лет со дня его принятия.

7. Настоящее постановление вступает в силу после его подписания.

Глава Советского района

Е.И. Буренков



Муниципальное образование
Советский район
Ханты-Мансийского автономного округа – Югры

АДМИНИСТРАЦИЯ СОВЕТСКОГО РАЙОНА

ПОСТАНОВЛЕНИЕ

от « 14 » февраля 2025 г.
г. Советский

№ 149

Об изъятии земельного участка
для муниципальных нужд

В соответствии со статьей 49, подпунктом 4 пункта 2 статьи 56.3 Земельного кодекса Российской Федерации, со статьей 32 Жилищного кодекса Российской Федерации, Гражданским кодексом Российской Федерации, Федеральным законом от 06.10.2003 № 131-ФЗ «Об общих принципах организации местного самоуправления в Российской Федерации», Уставом Советского района, на основании распоряжения администрации городского поселения Агириш от 30.06.2017 № 6 «О признании многоквартирного дома аварийным и подлежащим сносу», соглашения о передаче осуществления части полномочий администрации г.п. Агириш администрации Советского района от 25.12.2023, в связи с невыполнением собственниками жилых помещений требования о сносе:

1. Изъять земельный участок для муниципальных нужд из земель населенных пунктов с условным кадастровым номером 86:09:0801002:3У1 (схема прилагается), общей площадью 3646 кв.м., имеющий вид разрешенного использования: под многоквартирный жилой дом, расположенный по адресу: Ханты-Мансийский автономный округ – Югра, р-н Советский, пгт Агириш, ул. Вокзальная, д. 2 (далее земельный участок) (приложение).

2. На земельном участке находится здание с кадастровым номером 86:09:0801002:1038, общей площадью 1146,4 кв.м., имеющее назначение: жилое, местоположение: Ханты-Мансийский автономный округ – Югра, р-н Советский, пгт Агириш, ул. Вокзальная, д. 2, в котором расположены помещения с кадастровыми номерами 86:09:0801001:859; 86:09:0801002:1781; 86:09:0801002:1782; 86:09:0801002:1783; 86:09:0801002:1784; 86:09:0801002:1785; 86:09:0801002:1786; 86:09:0801002:1787; 86:09:0801002:1788; 86:09:0801002:1790; 86:09:0801002:1795; 86:09:0801002:1796; 86:09:0801002:1797; 86:09:0801002:1798; 86:09:0801002:1799; 86:09:0801002:1800; 86:09:0801002:1801; 86:09:0801002:1802; 86:09:0801002:1804; 86:09:0801002:1805; 86:09:0801002:1810;

86:09:0801002:1811; 86:09:0801002:1812, подлежащие изъятию для муниципальных нужд (далее многоквартирный дом).

3. Цель изъятия земельного участка: снос многоквартирного дома.

4. Департаменту муниципальной собственности администрации Советского района:

4.1. Осуществить расселение граждан из жилых помещений, расположенных в многоквартирном доме.

4.2. Направить копию настоящего постановления в Межмуниципальный отдел по городу Советский и городу Югорск Управления Росреестра по Ханты-Мансийскому автономному округу – Югре.

5. Опубликовать настоящее постановление в порядке, установленном Уставом Советского района, и разместить на официальном сайте Советского района.

6. Настоящее постановление действует в течение трех лет со дня его принятия.

7. Настоящее постановление вступает в силу после его подписания.

Глава Советского района

Е.И. Буренков


Приложение
к постановлению
администрации Советского района
от 14.02.2025 № 149

**Схема расположения земельного участка
на кадастровом плане территории**

Условный номер земельного участка: 86:09:0801001:ЗУ1		
Площадь земельного участка 3646 кв. м		Система координат МСК86 зона 1
Обозначение характерных точек границ	Координаты, м	
	X	Y
1	2	3
1	1061293,38	1655338,27
2	1061296,76	1655346,25
3	1061301,12	1655344,82
4	1061302,58	1655348,56
5	1061298,48	1655350,00
6	1061305,78	1655366,84
7	1061315,54	1655375,53
8	1061317,63	1655374,62
9	1061319,45	1655371,26
10	1061387,29	1655345,28
11	1061373,80	1655313,68
12	1061371,19	1655314,80
13	1061366,29	1655302,51
14	1061329,57	1655314,19
15	1061332,68	1655322,74
1	1061293,38	1655338,27

Условные обозначения:

- границы образуемого земельного участка
- границы существующих земельных участков по сведениям ЕГРН
- ЗУ1 - обозначение образуемого земельного участка
- :111 - номер земельного участка в ЕГРН
- 86:09:0301004 - обозначение кадастрового квартала
- Зона Ж - обозначение территориальной зоны



Муниципальное образование
Советский район
Ханты-Мансийского автономного округа – Югры

АДМИНИСТРАЦИЯ СОВЕТСКОГО РАЙОНА

ПОСТАНОВЛЕНИЕ

от « 14 » февраля 2025 г.
г. Советский

№ 150

Об изъятии земельного участка
для муниципальных нужд

В соответствии со статьей 49, подпунктом 4 пункта 2 статьи 56.3 Земельного кодекса Российской Федерации, со статьей 32 Жилищного кодекса Российской Федерации, Гражданским кодексом Российской Федерации, Федеральным законом от 06.10.2003 № 131-ФЗ «Об общих принципах организации местного самоуправления в Российской Федерации», Уставом Советского района, на основании распоряжения администрации городского поселения Агириш от 08.11.2019 № 131 «О признании многоквартирного дома аварийным и подлежащим сносу», соглашения о передаче осуществления части полномочий администрации г.п. Агириш администрации Советского района от 25.12.2023, в связи с невыполнением собственниками жилых помещений требования о сносе:

1. Изъять для муниципальных нужд земельный участок из земель населенных пунктов с кадастровым номером 86:09:0801002:424, общей площадью 720 кв.м., имеющий вид разрешенного использования: участок при приватизированной квартире, расположенный по адресу: Ханты-Мансийский автономный округ – Югра, р-н Советский, пгт Агириш, ул. Восточная, д. 15 (далее земельный участок).

На земельном участке находится здание с кадастровым номером 86:09:0801002:834, общей площадью 93,5 кв.м., имеющее назначение: многоквартирный дом, местоположение: Ханты-Мансийский автономный округ – Югра, р-н Советский, пгт Агириш, ул. Восточная, д. 15, в котором расположены помещения с кадастровыми номерами 86:09:0801002:1459, 86:09:0801002:1458, подлежащие изъятию для муниципальных нужд (далее многоквартирный дом).

2. Цель изъятия земельного участка: снос многоквартирного дома.

3. Департаменту муниципальной собственности администрации Советского района:

3.1. Осуществить расселение граждан из жилых помещений, расположенных в многоквартирном доме.

3.2. Направить копию настоящего постановления в Межмуниципальный отдел по городу Советский и городу Югорск Управления Росреестра по Ханты-Мансийскому

автономному округу – Югре.

4. Опубликовать настоящее постановление в порядке, установленном Уставом Советского района, и разместить на официальном сайте Советского района.

5. Настоящее постановление действует в течение трех лет со дня его принятия.

6. Настоящее постановление вступает в силу после его подписания.

Глава Советского района

Е.И. Буренков



Муниципальное образование
Советский район
Ханты-Мансийского автономного округа – Югры

АДМИНИСТРАЦИЯ СОВЕТСКОГО РАЙОНА

ПОСТАНОВЛЕНИЕ

от « 14 » февраля 2025 г.
г. Советский

№ 151

Об изъятии земельного участка
для муниципальных нужд

В соответствии со статьей 49, подпунктом 4 пункта 2 статьи 56.3 Земельного кодекса Российской Федерации, со статьей 32 Жилищного кодекса Российской Федерации, Гражданским кодексом Российской Федерации, Федеральным законом от 06.10.2003 № 131-ФЗ «Об общих принципах организации местного самоуправления в Российской Федерации», Уставом Советского района, на основании распоряжения администрации городского поселения Агириш от 08.11.2019 № 131 «О признании многоквартирного дома аварийным и подлежащим сносу», соглашения о передаче осуществления части полномочий администрации г.п. Агириш администрации Советского района от 25.12.2023, в связи с невыполнением собственниками жилых помещений требования о сносе:

1. Изъять для муниципальных нужд земельный участок с кадастровым номером 86:09:0801001:432 из земель населенных пунктов, общей площадью 892 кв.м., имеющий вид разрешенного использования: участок при квартире, расположенный по адресу: Ханты-Мансийский автономный округ – Югра, р-н Советский, пгт Агириш, ул. 40 лет Победы, д. 8 (далее земельный участок).

На земельном участке находится здание с кадастровым номером 86:09:0801002:959, общей площадью 157,9 кв.м., имеющее назначение: жилое, местоположение: Ханты-Мансийский автономный округ – Югра, р-н Советский, пгт Агириш, ул. 40 лет Победы, д. 8, в котором расположены помещения с кадастровыми номерами 86:09:0801002:1633, 86:09:0801002:1634, 86:09:0801001:84, подлежащие изъятию для муниципальных нужд (далее многоквартирный дом).

2. Цель изъятия земельного участка: снос многоквартирного дома.

3. Департаменту муниципальной собственности администрации Советского района:

3.1. Осуществить расселение граждан из жилых помещений, расположенных в многоквартирном доме.

3.2. Направить копию настоящего постановления в Межмуниципальный отдел по городу Советский и городу Югорск Управления Росреестра по Ханты-Мансийскому

автономному округу – Югре.


4. Опубликовать настоящее постановление в порядке, установленном Уставом Советского района, и разместить на официальном сайте Советского района.

5. Настоящее постановление действует в течение трех лет со дня его принятия.

6. Настоящее постановление вступает в силу после его подписания.

Глава Советского района

Е.И. Буренков



Муниципальное образование
Советский район
Ханты-Мансийского автономного округа – Югры

АДМИНИСТРАЦИЯ СОВЕТСКОГО РАЙОНА

ПОСТАНОВЛЕНИЕ

от « 14 » февраля 2025 г.
г. Советский

№ 152

Об изъятии земельных участков
для муниципальных нужд

В соответствии со статьей 49, подпунктом 4 пункта 2 статьи 56.3 Земельного кодекса Российской Федерации, со статьей 32 Жилищного кодекса Российской Федерации, Гражданским кодексом Российской Федерации, Федеральным законом от 06.10.2003 № 131-ФЗ «Об общих принципах организации местного самоуправления в Российской Федерации», Уставом Советского района, на основании распоряжения администрации городского поселения Агириш от 08.11.2019 № 131 «О признании многоквартирного дома аварийным и подлежащим сносу», соглашения о передаче осуществления части полномочий администрации г.п. Агириш администрации Советского района от 25.12.2023, в связи с невыполнением собственниками жилых помещений требования о сносе:

1. Изъять для муниципальных нужд земельный участок из земель населенных пунктов:

1.1. С кадастровым номером 86:09:0801001:10, общей площадью 570 кв.м., имеющий вид разрешенного использования: для обслуживания квартиры, расположенный по адресу: Ханты-Мансийский автономный округ – Югра, р-н Советский, пгт Агириш, ул. Винницкая, д. 13, корп. 2.

1.2. С кадастровым номером 86:09:0801001:35, общей площадью 652 кв.м., имеющий вид разрешенного использования: участок при приватизированной квартире, расположенный по адресу: Ханты-Мансийский автономный округ – Югра, р-н Советский, пгт Агириш, ул. Винницкая, д. 13, корп. 2.

1.3. С кадастровым номером 86:09:0801001:303, общей площадью 596 кв.м., имеющий вид разрешенного использования: участок при квартире, расположенный по адресу: Ханты-Мансийский автономный округ – Югра, р-н Советский, пгт Агириш, ул. Винницкая, д. 13, корп. 2 (далее земельные участки).

2. На земельных участках находится здание с кадастровым номером 86:09:0801002:1033, общей площадью 480,1 кв.м., имеющее назначение: многоквартирный дом, местоположение: Ханты-Мансийский автономный округ – Югра, р-н Советский, пгт Агириш, ул. Винницкая, д. 13, корп. 2, в котором расположены помещения

с кадастровыми номерами 86:09:0801002:1769, 86:09:0801002:1770, 86:09:0801002:1766, подлежащие изъятию для муниципальных нужд (далее многоквартирный дом).

3. Цель изъятия земельных участков: снос многоквартирного дома.

4. Департаменту муниципальной собственности администрации Советского района:

4.1. Осуществить расселение граждан из жилых помещений, расположенных в многоквартирном доме.

4.2. Направить копию настоящего постановления в Межмуниципальный отдел по городу Советский и городу Югорск Управления Росреестра по Ханты-Мансийскому автономному округу – Югре.

5. Опубликовать настоящее постановление в порядке, установленном Уставом Советского района, и разместить на официальном сайте Советского района.

6. Настоящее постановление действует в течение трех лет со дня его принятия.

7. Настоящее постановление вступает в силу после его подписания.

Глава Советского района

Е.И. Буренков



Муниципальное образование
Советский район
Ханты-Мансийского автономного округа – Югры

АДМИНИСТРАЦИЯ СОВЕТСКОГО РАЙОНА

ПОСТАНОВЛЕНИЕ

от « 14 » февраля 2025 г.
г. Советский

№ 153

Об изъятии земельного участка
для муниципальных нужд

В соответствии со статьей 49, подпунктом 4 пункта 2 статьи 56.3 Земельного кодекса Российской Федерации, со статьей 32 Жилищного кодекса Российской Федерации, Гражданским кодексом Российской Федерации, Федеральным законом от 06.10.2003 № 131-ФЗ «Об общих принципах организации местного самоуправления в Российской Федерации», Уставом Советского района, на основании распоряжения администрации городского поселения Агириш от 08.11.2019 № 131 «О признании многоквартирного дома аварийным и подлежащим сносу», соглашения о передаче осуществления части полномочий администрации г.п. Агириш администрации Советского района от 25.12.2023, в связи с невыполнением собственниками жилых помещений требования о сносе:

1. Изъять для муниципальных нужд земельный участок из земель населенных пунктов с кадастровым номером 86:09:0801002:2267, общей площадью 690 кв.м., имеющий вид разрешенного использования: участок при квартире, расположенный по адресу: Ханты-Мансийский автономный округ – Югра, Советский район, пгт Агириш, ул. Восточная, дом 21, квартира 2 (далее земельный участок).

На земельном участке находится здание с кадастровым номером 86:09:0801002:972, общей площадью 78,5 кв.м., имеющее назначение: многоквартирный дом, местоположение: Ханты-Мансийский автономный округ – Югра, р-н Советский, пгт Агириш, ул. Восточная, д. 21, в котором расположены помещения с кадастровыми номерами 86:09:0801002:2236, 86:09:0801002:1696, 86:09:0801002:1695, подлежащие изъятию для муниципальных нужд (далее многоквартирный дом).

2. Цель изъятия земельного участка: снос многоквартирного дома.

3. Департаменту муниципальной собственности администрации Советского района:

3.1. Осуществить расселение граждан из жилых помещений, расположенных в многоквартирном доме.

3.2. Направить копию настоящего постановления в Межмуниципальный отдел по городу Советский и городу Югорск Управления Росреестра по Ханты-Мансийскому

автономному округу – Югре.

4. Опубликовать настоящее постановление в порядке, установленном Уставом Советского района, и разместить на официальном сайте Советского района.

5. Настоящее постановление действует в течение трех лет со дня его принятия.

6. Настоящее постановление вступает в силу после его подписания.

Глава Советского района

Е.И. Буренков



Муниципальное образование
Советский район
Ханты-Мансийского автономного округа – Югры

АДМИНИСТРАЦИЯ СОВЕТСКОГО РАЙОНА

ПОСТАНОВЛЕНИЕ

от « 14 » февраля 2025 г.
г. Советский

№ 154

Об изъятии земельного участка
для муниципальных нужд

В соответствии со статьей 49, подпунктом 4 пункта 2 статьи 56.3 Земельного кодекса Российской Федерации, со статьей 32 Жилищного кодекса Российской Федерации, Гражданским кодексом Российской Федерации, Федеральным законом от 06.10.2003 № 131-ФЗ «Об общих принципах организации местного самоуправления в Российской Федерации», Уставом Советского района, на основании постановления администрации сельского поселения Алябьевский от 07.08.2018 № 220 «О признании жилых помещений аварийными, не подлежащими ремонту и реконструкции», соглашения о передаче осуществления части полномочий администрации с.п. Алябьевский администрации Советского района от 25.12.2023, в связи с невыполнением собственниками жилых помещений требования о сносе:

1. Изъять для муниципальных нужд земельный участок с кадастровым номером 86:09:0901001:69 из земель населенных пунктов, общей площадью 707 кв.м., имеющий вид разрешенного использования: участок при квартире, расположенный по адресу: Ханты-Мансийский автономный округ – Югра, р-н Советский, п. Алябьевский, ул. Молодежная, д. 14 (далее земельный участок).

2. На земельном участке находится здание с кадастровым номером 86:09:0901002:933, общей площадью 164,7 кв.м., имеющее назначение: многоквартирный дом, местоположение: Ханты-Мансийский автономный округ – Югра, р-н Советский, п. Алябьевский, ул. Молодежная, д. 14, в котором расположено помещение с кадастровым номером: 86:09:0901002:1871, подлежащее изъятию для муниципальных нужд (далее многоквартирный дом).

3. Цель изъятия земельного участка: снос многоквартирного дома.

4. Департаменту муниципальной собственности администрации Советского района:

4.1. Осуществить расселение граждан из жилых помещений, расположенных в многоквартирном доме.

4.2. Направить копию настоящего постановления в Межмуниципальный отдел по городу Советский и городу Югорск Управления Росреестра по Ханты-Мансийскому автономному округу – Югре.

5. Опубликовать настоящее постановление в порядке, установленном Уставом Советского района, и разместить на официальном сайте Советского района.

6. Настоящее постановление действует в течение трех лет со дня его принятия

7. Настоящее постановление вступает в силу после его подписания.

Глава Советского района

Е.И. Буренков



Муниципальное образование
Советский район
Ханты-Мансийского автономного округа – Югры

АДМИНИСТРАЦИЯ СОВЕТСКОГО РАЙОНА

ПОСТАНОВЛЕНИЕ

от « 14 » февраля 2025 г.
г. Советский

№ 155

Об изъятии земельных участков
для муниципальных нужд

В соответствии со статьей 49, подпунктом 4 пункта 2 статьи 56.3 Земельного кодекса Российской Федерации, со статьей 32 Жилищного кодекса Российской Федерации, Гражданским кодексом Российской Федерации, Федеральным законом от 06.10.2003 № 131-ФЗ «Об общих принципах организации местного самоуправления в Российской Федерации», Уставом Советского района, на основании постановления администрации сельского поселения Алябьевский от 10.04.2020 № 47 «О признании жилых помещений аварийными, не подлежащими ремонту и реконструкции», соглашения о передаче осуществления части полномочий администрации с.п. Алябьевский администрации Советского района от 25.12.2023, в связи с невыполнением собственниками жилых помещений требования о сносе:

1. Изъять для муниципальных нужд земельный участок из земель населенных пунктов:

1.1. С кадастровым номером 86:09:0000000:4624, общей площадью 35 кв.м., имеющий вид разрешенного использования: для обслуживания квартиры, расположенный по адресу: Ханты-Мансийский автономный округ – Югра, Советский район, пос. Алябьевский, ул. Комсомольская, д. 4, кв. 1.

1.2. С кадастровым номером 86:09:0901001:48, общей площадью 605 кв.м., имеющий вид разрешенного использования: малоэтажное строительство, расположенный по адресу: Ханты-Мансийский автономный округ – Югра, р-н Советский, п. Алябьевский, ул. Комсомольская, д. 4.

1.3. С кадастровым номером 86:09:0901001:523, общей площадью 605 кв.м., имеющий вид разрешенного использования: участок при квартире, расположенный по адресу: Ханты-Мансийский автономный округ – Югра, р-н Советский, п. Алябьевский, ул. Комсомольская, д. 4.

1.4. С кадастровым номером 86:09:0901001:526, общей площадью 112 кв.м., имеющий вид разрешенного использования: участок при квартире, расположенный по адресу:

Ханты-Мансийский автономный округ – Югра, р-н Советский, п. Алябьевский, ул. Комсомольская, д. 4 (далее земельные участки).

2. На земельных участках находится здание с кадастровым номером 86:09:0901002:1333, общей площадью 127,5 кв.м., имеющее назначение: жилое, местоположение: Ханты-Мансийский автономный округ – Югра, р-н Советский, п. Алябьевский, ул. Комсомольская, д. 4, в котором расположены помещения с кадастровыми номерами: 86:09:0901002:1708, 86:09:0901002:1706, подлежащие изъятию для муниципальных нужд (далее многоквартирный дом).

3. Цель изъятия земельных участков: снос многоквартирного дома.

4. Департаменту муниципальной собственности администрации Советского района:

4.1. Осуществить расселение граждан из жилых помещений, расположенных в многоквартирном доме.

4.2. Направить копию настоящего постановления в Межмуниципальный отдел по городу Советский и городу Югорск Управления Росреестра по Ханты-Мансийскому автономному округу – Югре.

5. Опубликовать настоящее постановление в порядке, установленном Уставом Советского района, и разместить на официальном сайте Советского района.

6. Настоящее постановление действует в течение трех лет со дня его принятия.

7. Настоящее постановление вступает в силу после его подписания.

Глава Советского района

Е.И. Буренков



Муниципальное образование
Советский район
Ханты-Мансийского автономного округа – Югры

АДМИНИСТРАЦИЯ СОВЕТСКОГО РАЙОНА

ПОСТАНОВЛЕНИЕ

от « 14 » февраля 2025 г.
г. Советский

№ 156

Об изъятии земельного участка
для муниципальных нужд

В соответствии со статьей 49, подпунктом 4 пункта 2 статьи 56.3 Земельного кодекса Российской Федерации, со статьей 32 Жилищного кодекса Российской Федерации, Гражданским кодексом Российской Федерации, Федеральным законом от 06.10.2003 № 131-ФЗ «Об общих принципах организации местного самоуправления в Российской Федерации», Уставом Советского района, на основании распоряжения администрации городского поселения Агириш от 08.11.2019 № 131 «О признании многоквартирного дома аварийным и подлежащим сносу», соглашения о передаче осуществления части полномочий администрации г.п. Агириш администрации Советского района от 25.12.2023, в связи с невыполнением собственниками жилых помещений требования о сносе:

1. Изъять для муниципальных нужд земельный участок из земель населенных пунктов с кадастровым номером 86:09:0801001:423, общей площадью 464 кв.м., имеющий вид разрешенного использования: участок при квартире, расположенный по адресу: Ханты-Мансийский автономный округ – Югра, Советский район, пгт Агириш, ул. 40 лет Победы, дом 2 (далее земельный участок).

На земельном участке находится здание с кадастровым номером 86:09:0801002:958, общей площадью 196,2 кв.м., имеющее назначение: жилое, местоположение: Ханты-Мансийский автономный округ – Югра, р-н Советский, пгт Агириш, ул. 40 лет Победы, д. 2, в котором расположены помещения с кадастровыми номерами 86:09:0801002:1632, 86:09:0801002:1631, 86:09:0801002:1630, подлежащие изъятию для муниципальных нужд (далее многоквартирный дом).

2. Цель изъятия земельного участка: снос многоквартирного дома.

3. Департаменту муниципальной собственности администрации Советского района:

3.1. Осуществить расселение граждан из жилых помещений, расположенных в многоквартирном доме.

3.2. Направить копию настоящего постановления в Межмуниципальный отдел по городу Советский и городу Югорск Управления Росреестра по Ханты-Мансийскому автономному округу – Югре.

4. Опубликовать настоящее постановление в порядке, установленном Уставом Советского района, и разместить на официальном сайте Советского района.

5. Настоящее постановление действует в течение трех лет со дня его принятия.

6. Настоящее постановление вступает в силу после его подписания.

Глава Советского района

Е.И. Буренков



Муниципальное образование
Советский район
Ханты-Мансийского автономного округа – Югры

АДМИНИСТРАЦИЯ СОВЕТСКОГО РАЙОНА

ПОСТАНОВЛЕНИЕ

от « 14 » февраля 2025 г.
г. Советский

№ 157

Об изъятии земельного участка
для муниципальных нужд

В соответствии со статьей 49, подпунктом 4 пункта 2 статьи 56.3 Земельного кодекса Российской Федерации, со статьей 32 Жилищного кодекса Российской Федерации, Гражданским кодексом Российской Федерации, Федеральным законом от 06.10.2003 № 131-ФЗ «Об общих принципах организации местного самоуправления в Российской Федерации», Уставом Советского района, на основании распоряжения администрации городского поселения Агириш от 08.11.2019 № 131 «О признании многоквартирного дома аварийным и подлежащим сносу», соглашения о передаче осуществления части полномочий администрации г.п. Агириш администрации Советского района от 25.12.2023, в связи с невыполнением собственниками жилых помещений требования о сносе:

1. Изъять для муниципальных нужд земельный участок из земель населенных пунктов с кадастровым номером 86:09:0801001:454, общей площадью 760 кв.м., имеющий вид разрешенного использования: индивидуальное жилищное строительство, расположенный по адресу: Ханты-Мансийский автономный округ – Югра, р-н Советский, пгт Агириш, ул. 40 лет Победы, д. 3 (далее земельный участок).

На земельном участке находится здание с кадастровым номером 86:09:0801002:814, общей площадью 184,1 кв.м., имеющее назначение: жилое, местоположение: Ханты-Мансийский автономный округ – Югра, р-н Советский, пгт Агириш, ул. 40 лет Победы, д. 3, в котором расположены помещения с кадастровыми номерами 86:09:0801002:1411, 86:09:0801002:1412, подлежащие изъятию для муниципальных нужд (далее многоквартирный дом).

2. Цель изъятия земельного участка: снос многоквартирного дома.

3. Департаменту муниципальной собственности администрации Советского района:

3.1. Осуществить расселение граждан из жилых помещений, расположенных в многоквартирном доме.

3.2. Направить копию настоящего постановления в Межмуниципальный отдел по городу Советский и городу Югорск Управления Росреестра по Ханты-Мансийскому автономному округу – Югре.

4. Опубликовать настоящее постановление в порядке, установленном Уставом Советского района, и разместить на официальном сайте Советского района.

5. Настоящее постановление действует в течение трех лет со дня его принятия.

6. Настоящее постановление вступает в силу после его подписания.

Глава Советского района

Е.И. Буренков

Официальные сообщения и материалы органов местного самоуправления Советского района

ОПОВЕЩЕНИЕ О НАЧАЛЕ ОБЩЕСТВЕННЫХ ОБСУЖДЕНИЙ

В целях обеспечения устойчивого развития территорий, в том числе установления границ земельных участков, установления границ территорий общего пользования, установления красных линий, в соответствии с порядком организации и проведения общественных обсуждений, утвержденным решением Думы Советского района от 21.02.2018 № 159/НПА, соглашением о передаче осуществления части полномочий администрации городского поселения Советский администрации Советского района от 25.12.2023, постановлением администрации городского поселения Советский от 12.02.2025 № 76 «О назначении общественных обсуждений» проводятся общественные обсуждения по проекту внесения изменений в проект межевания территории Южная промышленная зона № 2 в городском поселении Советский, утвержденный постановлением администрации Советского района от 31.01.2022 № 192.

Информационные материалы к проекту:

Проект разработан обществом с ограниченной ответственностью «Геосервис-ЮГра». Площадь проектируемой территории составляет 5,85 га.

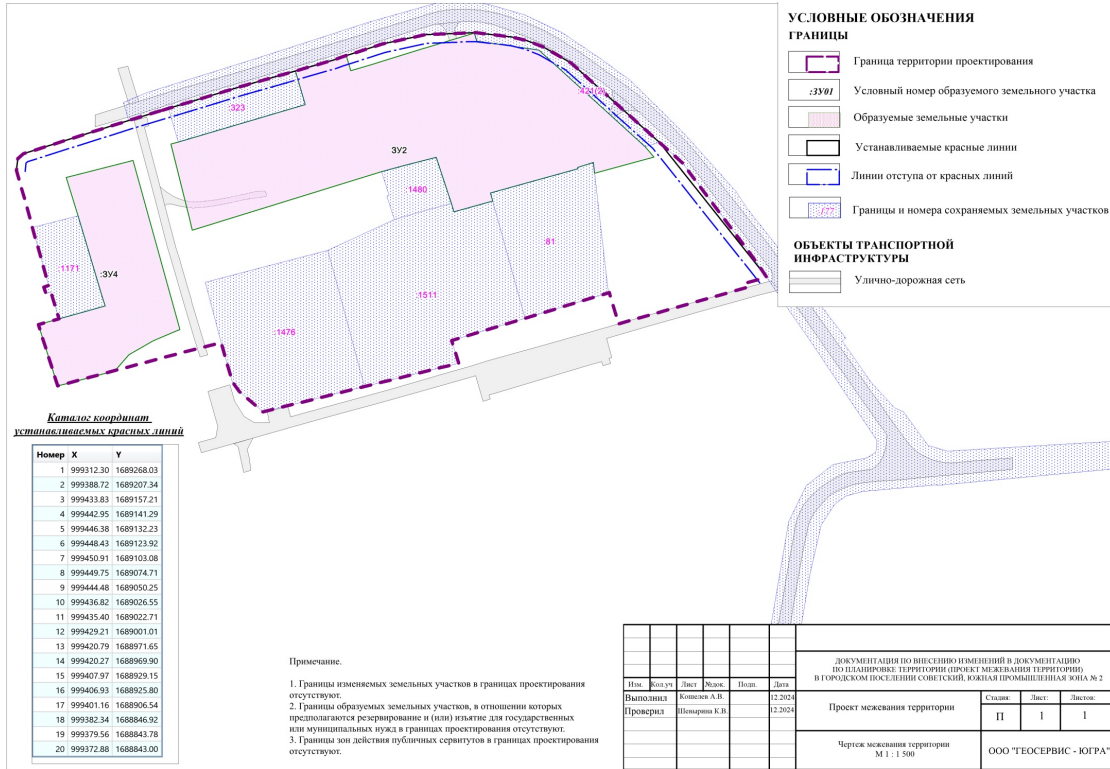
Перечень и сведения о площади образуемых земельных участков,
в том числе возможные способы их образования

Условный номер образуемого земельного участка	Площадь участка в соответствии с проектом межевания, кв. м	Возможный способ образования земельного участка
1 этап		
:ЗУ1	1420	Образование земельного участка из земель, находящихся в государственной или муниципальной собственности
:ЗУ3	2253	Образование путём перераспределения земельных участков с кадастровыми номерами 86:09:0101016:269, 86:09:0101016:302 и землями, находящимися в государственной или муниципальной собственности
2 этап		
:ЗУ2	15956	Образование путём перераспределения земельных участков с кадастровыми номерами :ЗУ1, 86:09:0101016:1505, 86:09:0101016:1506, 86:09:0101016:2 и землями, находящимися в государственной или муниципальной собственности
:ЗУ4	5314	Образование путём перераспределения земельных участков с кадастровыми номерами :ЗУ3, 86:09:0101016:1487 и землями, находящимися в государственной или муниципальной собственности

Вид разрешенного использования образуемых земельных участков

Условный номер образуемого земельного участка	Вид разрешенного использования образуемых земельных участков	Категория земель образуемого земельного участка
:ЗУ1	Склад (код 6.9)	Земли населённых пунктов
:ЗУ2	Склад (код 6.9)	Земли населённых пунктов
:ЗУ3	Склад (код 6.9)	Земли населённых пунктов
:ЗУ4	Склад (код 6.9)	Земли населённых пунктов

Чертеж межевания территории



Организатор общественных обсуждений:

Управление архитектуры и градостроительства администрации Советского района, расположенное по адресу: Ханты-Мансийский автономный округ – Югра, Советский район, г. Советский, ул. 50 лет Пионерии, д. 10, кабинет 110 (тел. 5-48-76).

Представитель организатора общественных обсуждений: Михалева Дарья Юрьевна – начальник отдела территориального планирования и градостроительного развития управления архитектуры и градостроительства администрации Советского района, Калачева Мария Сергеевна – главный специалист отдела территориального планирования и градостроительного развития управления архитектуры и градостроительства администрации Советского района.

Срок проведения общественных обсуждений с 14.02.2025 по 28.02.2025.

Размещение проекта:

официальный сайт: <https://arch.sovrnhmao.ru/o-o/obsh-ods.php>;

места массового скопления граждан: Ханты-Мансийский автономный округ – Югра, Советский район, г. Советский, ул. 50 лет Пионерии, д. 10, кабинет 110;

Экспозиция проекта:

Период проведения экспозиции: с 17.02.2025 по 27.02.2025;

Адрес размещения экспозиции: Ханты-Мансийский автономный округ – Югра, Советский район, г. Советский, ул. 50 лет Пионерии, д. 10, кабинет 110.

Консультирование посетителей экспозиции проекта:

Дата (время): с 17.02.2025 по 27.02.2025, с 09.00 часов до 17.00 часов (перерыв с 12.30 часов до 14.00 часов) ежедневно, за исключением выходных, праздничных дней.

Место проведения: Ханты-Мансийский автономный округ – Югра, Советский район, г. Советский, ул. 50 лет Пионерии, д. 10, кабинет 110.

Прием предложений и замечаний: с 17.02.2025 по 27.02.2025.

Участники общественных обсуждений по проекту в целях идентификации представляют сведения о себе с обязательным указанием: для физических лиц – фамилии, имени, отчества (при наличии), даты рождения, адреса места жительства (регистрации) с приложением документов, подтверждающих такие сведения, для юридических лиц – наименования, основного государственного регистрационного номера, места нахождения и адреса с приложением документов, подтверждающих такие сведения. Участники общественных обсуждений, являющиеся правообладателями соответствующих земельных участков и (или) расположенных на них объектов капитального строительства и (или) помещений, являющихся частью указанных объектов капитального строительства, также представляют сведения соответственно о таких земельных участках, объектах капитального строительства, помещениях, являющихся частью указанных объектов капитального строительства, из Единого государственного реестра недвижимости и иные документы, устанавливающие или удостоверяющие их права на такие земельные участки, объекты капитального строительства, помещения, являющиеся частью указанных объектов капитального строительства.

Предложения и замечания по проекту представляются участниками общественных обсуждений организатору:

- 1) посредством официального сайта Советского района sovnrhmao.ru;
- 2) в письменной форме лично или на почтовый адрес: 628242, Ханты-Мансийский автономный округ – Югра, Советский район, г. Советский, ул. 50 лет Пионерии, д. 10, кабинет 110;
- 3) в форме электронного документа на адрес электронной почты: arch_otp@sovnrhmao.ru;
- 4) посредством записи в журнале регистрации участников общественных обсуждений

Предложения и замечания по проекту от участников общественных обсуждений не рассматриваются в случае выявления факта представления участником общественных обсуждений недостоверных сведений, а также, если предложение или замечание участника общественных обсуждений противоречит федеральному законодательству, законодательству Ханты-Мансийского автономного округа – Югры, Уставу Советского района, муниципальным правовым актам Советского района или не относится по существу к проекту.

Управление архитектуры и градостроительства
администрации Советского района

ПРОТОКОЛ ОБЩЕСТВЕННЫХ ОБСУЖДЕНИЙ

по проекту внесения изменений в проект межевания территории
в границах улиц Киевская - Кирова - Гагарина - Гастелло в городском поселении Советский,
утвержденный постановлением администрации Советского района от 15.05.2024 № 748

№ 1 от 14.02.2025

Организатор общественных обсуждений: управление архитектуры и градостроительства администрации Советского района.

Территория, в пределах которой проводятся общественные обсуждения:
г.п. Советский.

Оповещение о проведении общественных обсуждений:

дата: 29.01.2025,

источник опубликования: Вестник Советского района от 29.01.2025 № 763 (441),

официальный сайт: [https://arch.sovrnhmao.ru/o-o/obsh-ods.php?ELEMENT_ID=100439,](https://arch.sovrnhmao.ru/o-o/obsh-ods.php?ELEMENT_ID=100439)

места массового скопления граждан: Ханты-Мансийский автономный округ – Югра, Советский район, г. Советский, ул. 50 лет Пионерии, д. 10, кабинет 110.

Срок проведения общественных обсуждений: с 31.01.2025 по 14.02.2025.

Экспозиция проекта:

период проведения экспозиции: с 03.02.2025 по 13.02.2025,

адрес размещения экспозиции: Ханты-Мансийский автономный округ – Югра, Советский район, г. Советский, ул. 50 лет Пионерии, д. 10, кабинет 110.

Консультирование посетителей экспозиции:

дата (время): с 03.02.2025 по 13.02.2025, с 09.00 часов до 18.00 часов (перерыв с 12.30 часов до 14.00 часов) ежедневно, за исключением выходных, праздничных дней,

место проведения: Ханты-Мансийский автономный округ – Югра, Советский район, г. Советский, ул. 50 лет Пионерии, д. 10, кабинет 110.

Представитель организатора общественных обсуждений: Михалева Дарья Юрьевна – начальник отдела территориального планирования и градостроительного развития управления архитектуры и градостроительства администрации Советского района, Калачева Мария Сергеевна – главный специалист отдела территориального планирования и градостроительного развития управления архитектуры и градостроительства администрации Советского района.

Представитель разработчика проекта: нет.

Прием предложений и замечаний:

период приема: с 03.02.2025 по 13.02.2025,

поступившие предложения: нет,

поступившие замечания: нет.

Заместитель начальника управления
архитектуры и градостроительства,
главный архитектор администрации
Советского района

М.А. Черкасов

ЗАКЛЮЧЕНИЕ О РЕЗУЛЬТАТАХ ОБЩЕСТВЕННЫХ ОБСУЖДЕНИЙ

по проекту внесения изменений в проект межевания территории в границах улиц Киевская - Кирова - Гагарина - Гастелло в городском поселении Советский, утвержденный постановлением администрации Советского района от 15.05.2024 № 748

№ 1 от 14.02.2025

Протокол общественных обсуждений по проекту внесения изменений в проект межевания территории в границах улиц Киевская - Кирова - Гагарина - Гастелло в городском поселении Советский, утвержденный постановлением администрации Советского района от 15.05.2024 № 748, от 14.02.2025 № 1.

Количество участников общественных обсуждений: 7.

Предложения и замечания участников общественных обсуждений:

поступившие предложения: нет.

поступившие замечания: нет.

Выводы по результатам общественных обсуждений: общественные обсуждения по проекту внесения изменений в проект межевания территории в границах улиц Киевская - Кирова - Гагарина - Гастелло в городском поселении Советский, утвержденный постановлением администрации Советского района от 15.05.2024 № 748, проведены в соответствии с законодательством Российской Федерации и порядком организации и проведения общественных обсуждений в Советском районе.

Рекомендации организатора общественных обсуждений: утвердить проект внесения изменений в проект межевания территории в границах улиц Киевская - Кирова - Гагарина - Гастелло в городском поселении Советский, утвержденный постановлением администрации Советского района от 15.05.2024 № 748.

Заместитель начальника управления архитектуры и градостроительства, главный архитектор администрации Советского района

М.А. Черкасов